Hoek Kerkstraat - Keizerstraat-Molenstraat

Van 1810 tot 1832 worden op last van Napoleon alle huizen in kaart gebracht i.v.m. het heffen van belastingen voor zijn leger.
Dat is het begin van het kadaster.
Hieronder de minuutplan van 1832 van Varik en dan het stukje waar het nu over gaat.
Hier zien we dat Gerrit van Empel eigenaar is van de percelen 158, 159 en 160
Gerrit van Empel is heemraad. Op perceel 159 staat een huis en een schuur en twee hooibergen. Perceel 158 is an (moes)tuin en 160 is een boomgaard.
Op perceel 156 en 157 woont de weduwe van Peter van de Geijn

In 1833 zien we op de artikellegger staan dat Barend Formijne de burgemeester van Varik de percelen 158 en 159 op zijn naam heeft staan
Cornelis Formijne staat erop vermeld omdat hij het erft van Barend. (Regel 50=successie)
op het vel staan in totaal 27 percelen in Varik en Heesselt die allemaal in hun bezit zijn.

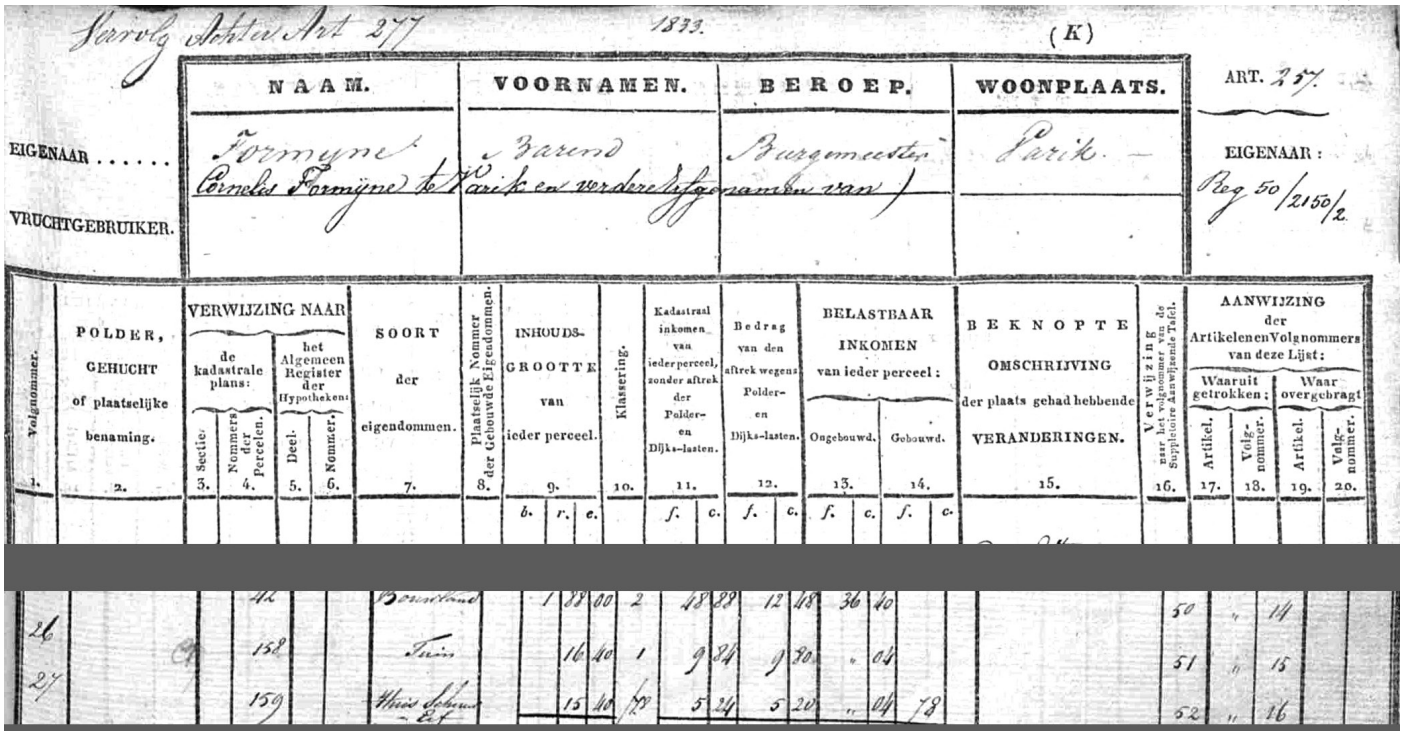

Op deze herschreven artikellegger zien we dat perceel 160 de boomgaard er ook bij hoort.

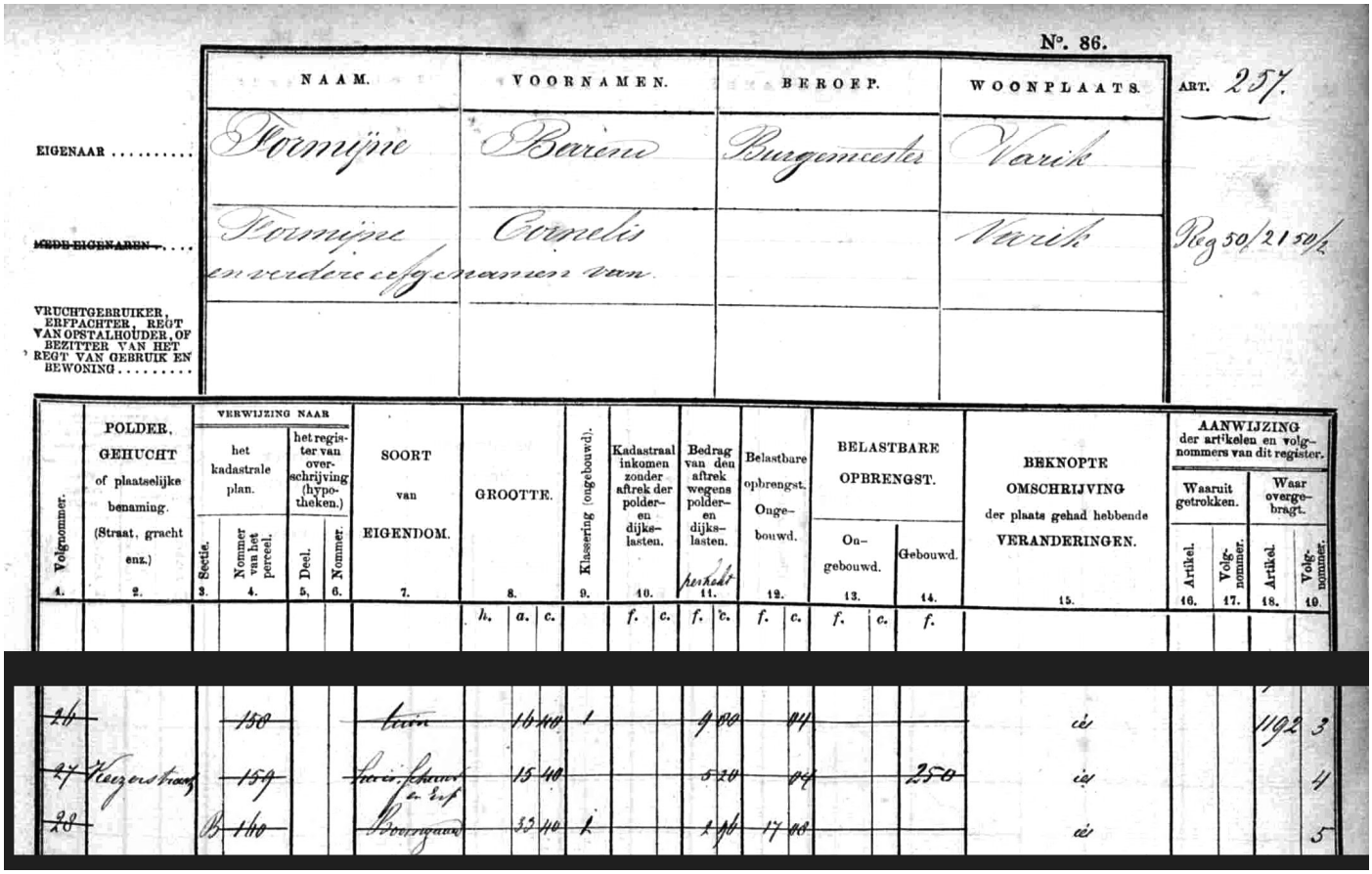

In 1891 is het in het bezit van de familie Formijne. nl. Geertruida Hendrika Roberta en Elizabeth Wilhelmina.
Zij verkopen de percelen 158,159 en 160 in het jaar 1892

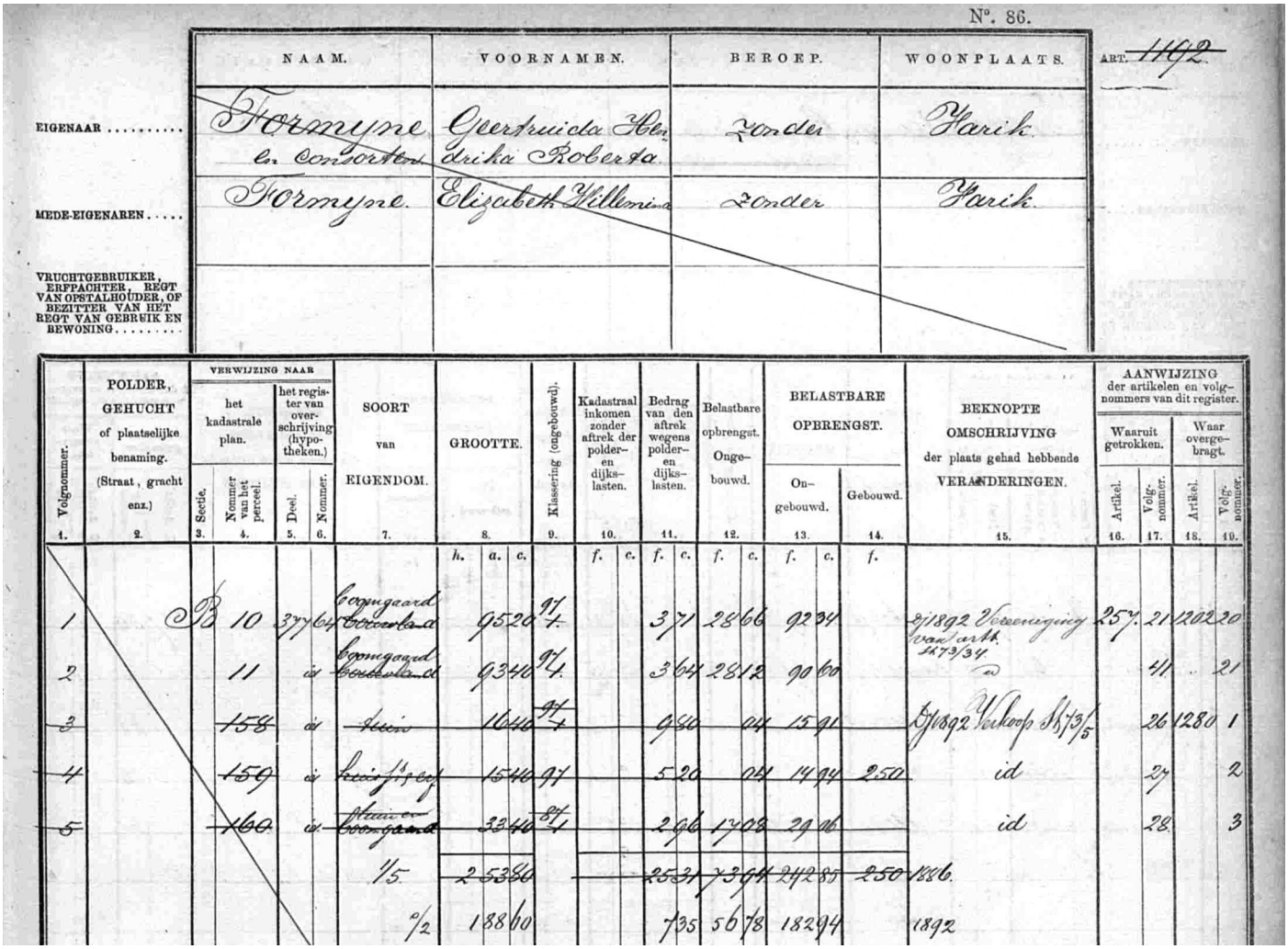

N°. 86.

	NAAM.	VOORNAMEN.	BEROEP.	WOONPLAATS.
EIGENAAR	Formijne en consorten	Geertruida Hendrika Roberta	zonder	Varik
MEDE-EIGENAREN	Formijne	Elizabeth Willemina	zonder	Varik
VRUCHTGEBRUIKER, ERFPACHTER, REGT VAN OPSTALHOUDER, OF BEZITTER VAN HET REGT VAN GEBRUIK EN BEWONING				

ART. ~~1102~~

Volgnummer. 1.	POLDER, GEHUCHT of plaatselijke benaming. (Straat, gracht enz.) 2.	VERWIJZING NAAR het kadastrale plan. Sectie. 3.	Nommer van het perceel. 4.	het register van overschrijving (hypotheken.) Deel. 5.	Nommer. 6.	SOORT van EIGENDOM. 7.	GROOTTE. h. a. c. 8.	Klassering (ongebouwd). 9.	Kadastraal inkomen zonder aftrek der polder- en dijkslasten. f. c. 10.	Bedrag van den aftrek wegens polder- en dijkslasten. f. c. 11.	Belastbare opbrengst. Ongebouwd. f. c. 12.	BELASTBARE OPBRENGST. Ongebouwd. f. c. 13.	Gebouwd. f. 14.	BEKNOPTE OMSCHRIJVING der plaats gehad hebbende VERANDERINGEN. 15.	AANWIJZING der artikelen en volgnommers van dit register. Waaruit getrokken. Artikel. 16.	Volgnommer. 17.	Waar overgebragt. Artikel. 18.	Volgnommer. 19.
1		B	10	37	64	boomgaard bouwland	95 20	91/4		3 71	28 66	92 34		2/1892 Vereeniging van Artk. 1473/34	257	21	1202	20
2			11	id		boomgaard bouwland	93 40	91/4		3 64	28 12	90 60		id		41		21
~~3~~			~~158~~	id		~~huis~~	~~16 40~~	~~91/4~~		~~9 40~~	~~04~~	~~15 91~~		1/1892 Verkoop 1473/5		26	1280	1
~~4~~			~~159~~	id		~~huisjes en~~	~~15 40~~	~~91~~		~~5 20~~	~~04~~	~~14 94~~	~~250~~	id		27		2
~~5~~			~~160~~	id		~~stallen boomgaard~~	~~33 40~~	~~81/1~~		~~2 96~~	~~17 08~~	~~29 96~~		id		28		3
						~~1/5~~	~~2 53 80~~			~~2531~~	~~73 94~~	~~242 85~~	~~250~~	1886.				
						1/2	188 60			7 35	56 78	182 94		1892				

De nieuwe eigenaar wordt baron Frans Willem van Randwijck die tevens vanaf 1890 tot 1894 burgemeester wordt van Varik.
Hij laat de boel afbreken en laat de percelen verenigen tot één perceel zie artikel 1280 op de volgende bladzijde.

N°. 86.

ART. 1280.

	NAAM	VOORNAMEN	BEROEP	WOONPLAATS
EIGENAAR	Randwijck, van	Frans Willem baron	~~burgemeester~~ ~	~~Varik~~ 's Hage
MEDE-EIGENAREN				
VRUCHTGEBRUIKER, ERFPACHTER, RECHT VAN OPSTALHOUDER, OF BEZITTER VAN HET RECHT VAN GEBRUIK EN BEWONING				

A/3/17 dj. 1902

Volgnummer 1.	POLDER, GEHUCHT of plaatselijke benaming. (Straat, gracht enz.) 2.	VERWIJZING NAAR het kadastrale plan. Sectie. 3.	Nommer van het perceel. 4.	het register van overschrijving (hypotheken). Deel. 5.	Nommer. 6.	SOORT VAN EIGENDOM. 7.	GROOTTE. h. a. c. 8.	Klassering (ongebouwd). 9.	Kadastraal inkomen zonder aftrek der polder- en dijkslasten. f. c. 10.	Bedrag van den aftrek wegens polder- en dijkslasten. f. c. 11.	Belastbare opbrengst. Ongebouwd. f. c. 12.	BELASTBARE OPBRENGST. Ongebouwd. f. c. 13.	Gebouwd. f. 14.	BEKNOPTE OMSCHRIJVING der plaats gehad hebbende VERANDERINGEN. 15.	AANWIJZING der artikelen en volgnommers van dit register. Waaruit getrokken. Artikel. 16.	Volgnommer. 17.	Waar overgebragt. Artikel. 18.	Volgnommer. 19.
1		B	158			Tuin	16 40	97		3 00 9 80	04	15 91		D 1894 Stichting	1192	3	1280	9
2			159			huis plaats, erf	15 40	97		3 00 5 80	04	14 94	250	Afbraak en	"	4		10
3			160			tuin en boomgaard	33 40	87		3 00 2 96	17 08	29 06		Stichting 1875/12	"	5		11
						1/3	65 20			17 96	17 16	54 91	250	1892				
4	Kerkstraat		137	430	17	huis, erf	05 90	97		3 00 23	1 76	5 72	50	dj. 1897 Sloopingen 1875/15	724	4	1280	13
5			138		id	boomgaard en huis	06 90	97		3 00 21	2 84	5 31		Dj. 1897 Stichting 1875/12		5		14
6			139		id	boomgaard	17 40	87		3 00 60	0 76	15 14		dj. 1898 Verkoop 1873/3		6	1176	1
						3/6	95 40			19 14	31 54	86 00	300	1892				
7	Molenstraat		198	447	17	huis, erf	01 97	87		3 00		1 69	60	Dj. 1896 Verkoop 1873/9	1003	1	1356	1
8			199		id	tuin	07 30	87		3 00		6 35		id		2		2
						3/8	104 67					9 41 12	360	1894				
9		B	158			Huis en tuin	16 40	97		3 00		15 91	550	Dj. 1895 Vereeniging 1875/2	1280	1	1280	12
10			159			Tuin	15 40	97		3 00		14 94		id		2		12
11			160			Stal	33 40	87		3 00		29 06	440			3		12

Hij laat dus op de percelen het oude huis met schuur enz. afbreken.
En plaatst in het midden een groot huis en een koetshuis. Zie volgende pagina.
Het landgoed moet een groot landhuis zijn geweest. Hij was ook eigenaar van een paar steenfabrieken en heer van Rossum.
Ook van de percelen 137, 138 en 139 naast de pastorie in de Kerkstraat laat hij het huis slopen. (zie hierboven artikel 1280)
Maar als burgemeester boterde het niet zo goed met de inwoners.
Ook is zijn gezin uit elkaar gegaan. Vrouw en kinderen gingen naar het mondaine Den Haag, daar voelen zij zich beter thuis.
Toen heeft hij het huis te koop gezet voor 14,500 gulden. Als er geen kopers komen, breekt hij uit woede alles af. Behalve de ommuring die er nog staat en een hekwerk aan de Molenstraat dat intussen is verwijderd.

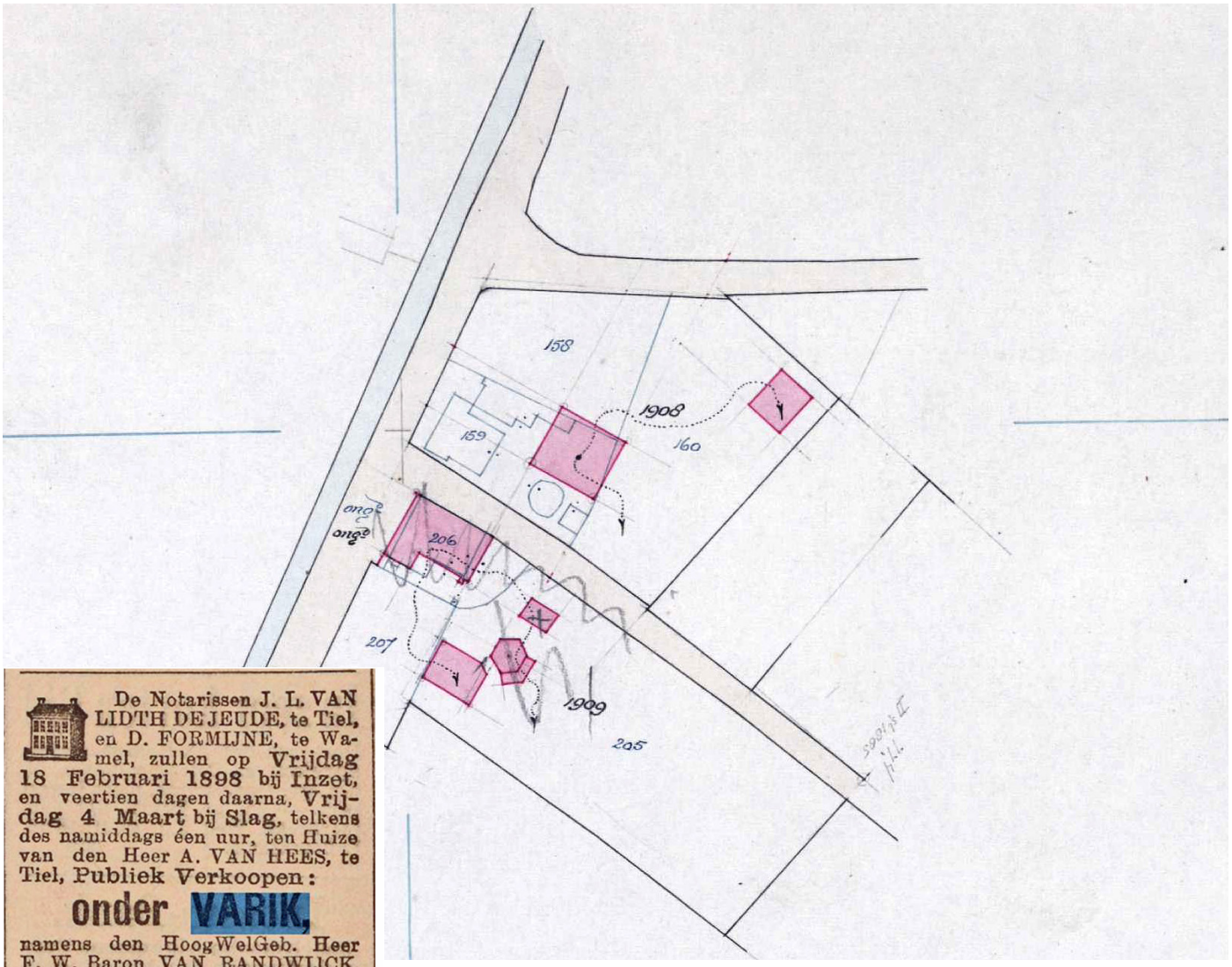

De Notarissen J. L. VAN LIDTH DE JEUDE, te Tiel, en D. FORMIJNE, te Wamel, zullen op **Vrijdag 18 Februari 1898** bij **Inzet**, en veertien dagen daarna, **Vrijdag 4 Maart** bij **Slag**, telkens des namiddags één uur, ten Huize van den Heer A. VAN HEES, te Tiel, **Publiek Verkoopen:**

onder VARIK,

namens den HoogWelGeb. Heer F. W. Baron VAN RANDWIJCK, een hecht, sterk, voor enkele jaren gebouwd

HEERENHUIS,

met **Koetshuis** en grooten **Tuin**, staande midden in het dorp Varik, Kadastraal bekend in Sectie B, No. 1908, groot 65 Aren, 20 Cent.

Het Huis bevat beneden 5 groote Kamers, waarvan 2 en Suite, boven 7 groote Kamers en Badkamer, ruime Zolder met beschoten Kap met Meidenkamer en een Vliering.

Bijna alle Kamers zijn voorzien van Stookplaatsen met Marmeren Schoorsteenmantels en zijn alle rijk geplafonneerd en met Papier stuukbewerkt, evenzoo de corridors

Verder bevat het Huis eene ruime Keuken, met Pomp voor Welwater en eene Waterleiding met Perspomp met reservoir op den Zolder; Provisiekamer, Electrische belgeleiding, Water Closets en voorts een Kelder met Wijnhokken.

Het Koetshuis bevat Stalling voor 4 Paarden en Tuigenkamer, verder Karnhuis met Hondentredmolen.

De Tuin bevat vele fijne Vruchtboomen.

Betaling Koopsom en Aanvaarding 1 Mei 1898.

Grondbelasting ƒ56.91.

Te bezichtigen dagelijks, waarvoor men zich gelieve te wenden tot den Tuinman H. D. VERWOERT, te Varik.

Inmiddels ook uit de hand te Koop. (745)

Hierboven en hieronder de tekening van het herenhuis met koetshuis in het rood..
Links de advertentie waarin het huis beschreven staat als Herenhuis

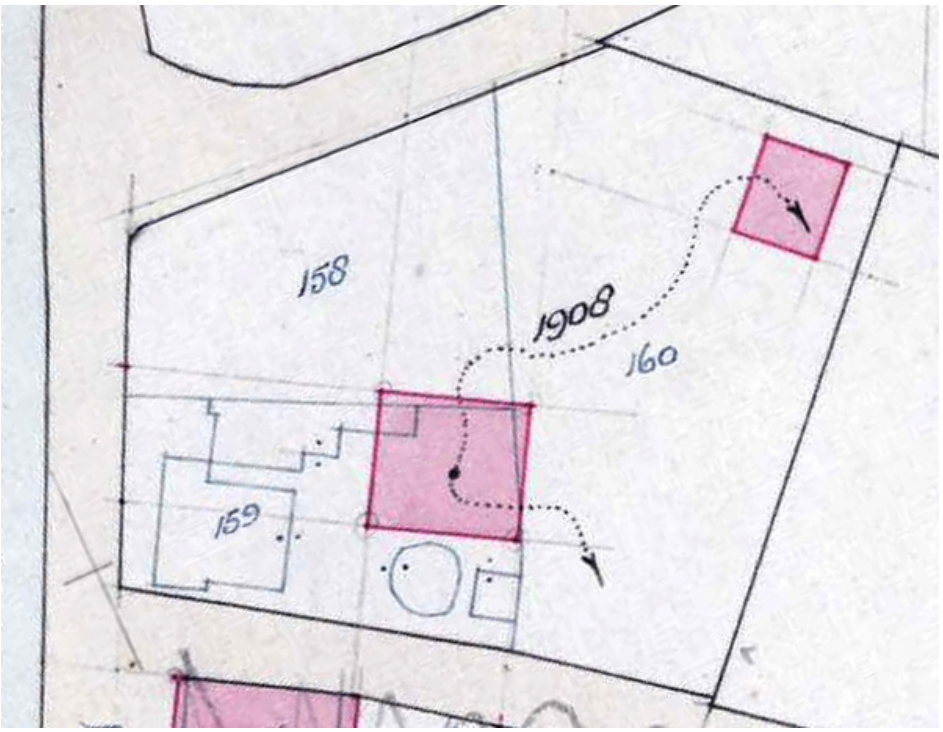

Hier is het herenhuis afgebroken

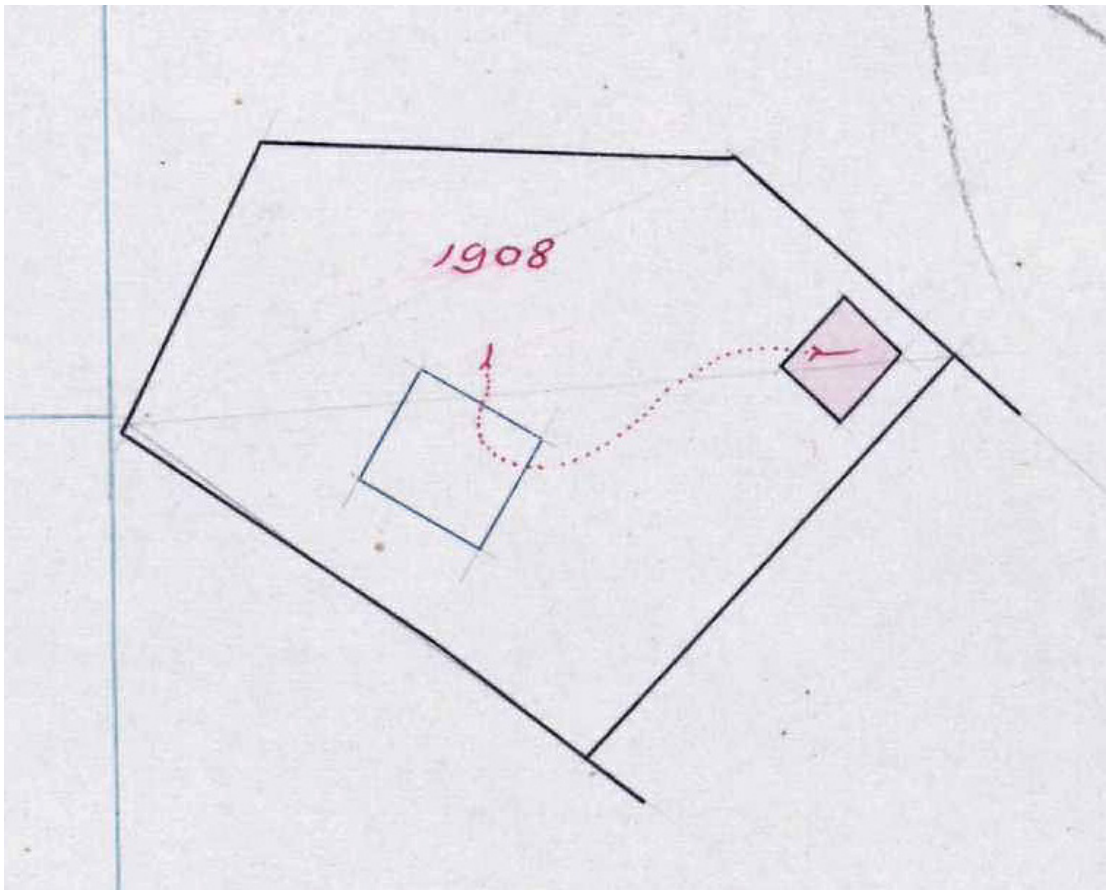

En hier is de schuur ook afgebroken

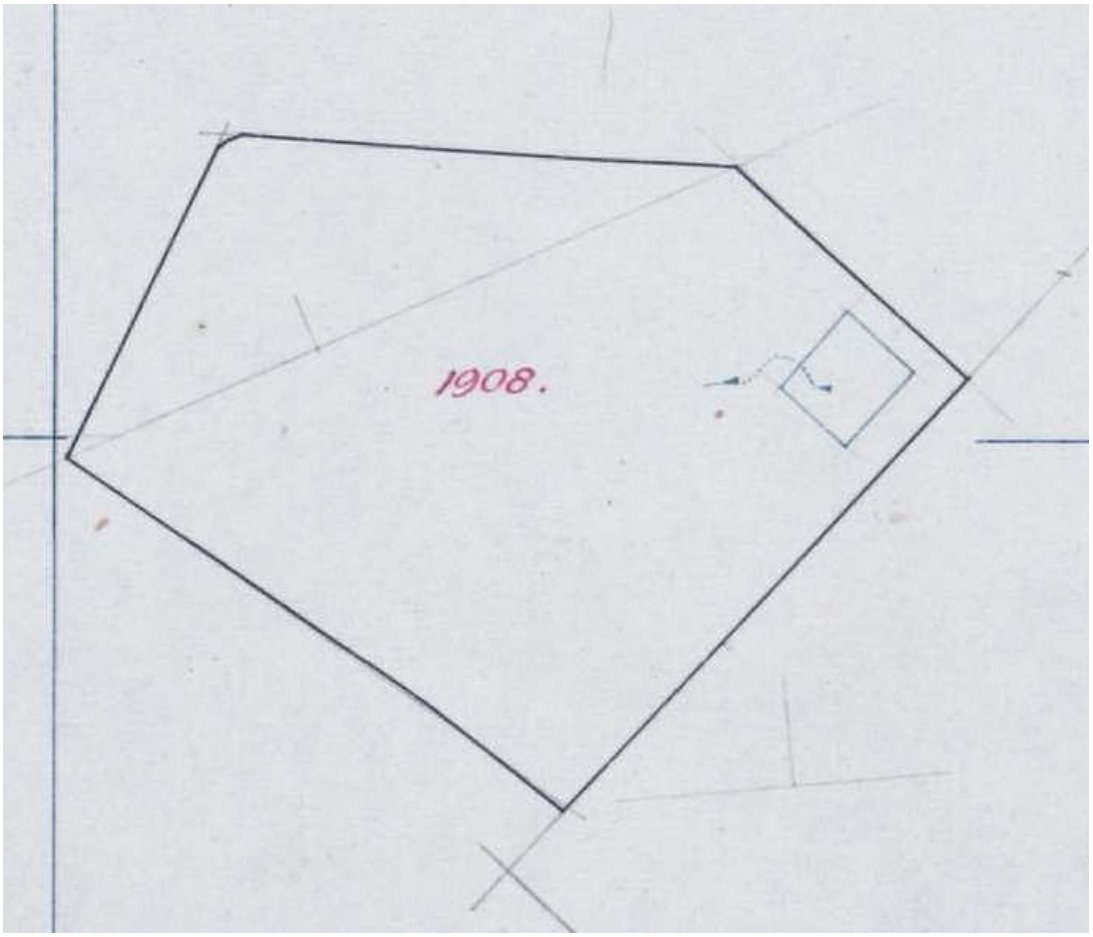



Hij verkoopt ook het recht van overvaart 103a tot de helft en 103b de andere helft

En ook verkoopt hij perceel nr 1908 in het jaar 1902 aan Jan van ‘t Hooft, timmerman in Varik

En aan Hendrikus van de Geijn landbouwer. Zij verdelen het perceel.

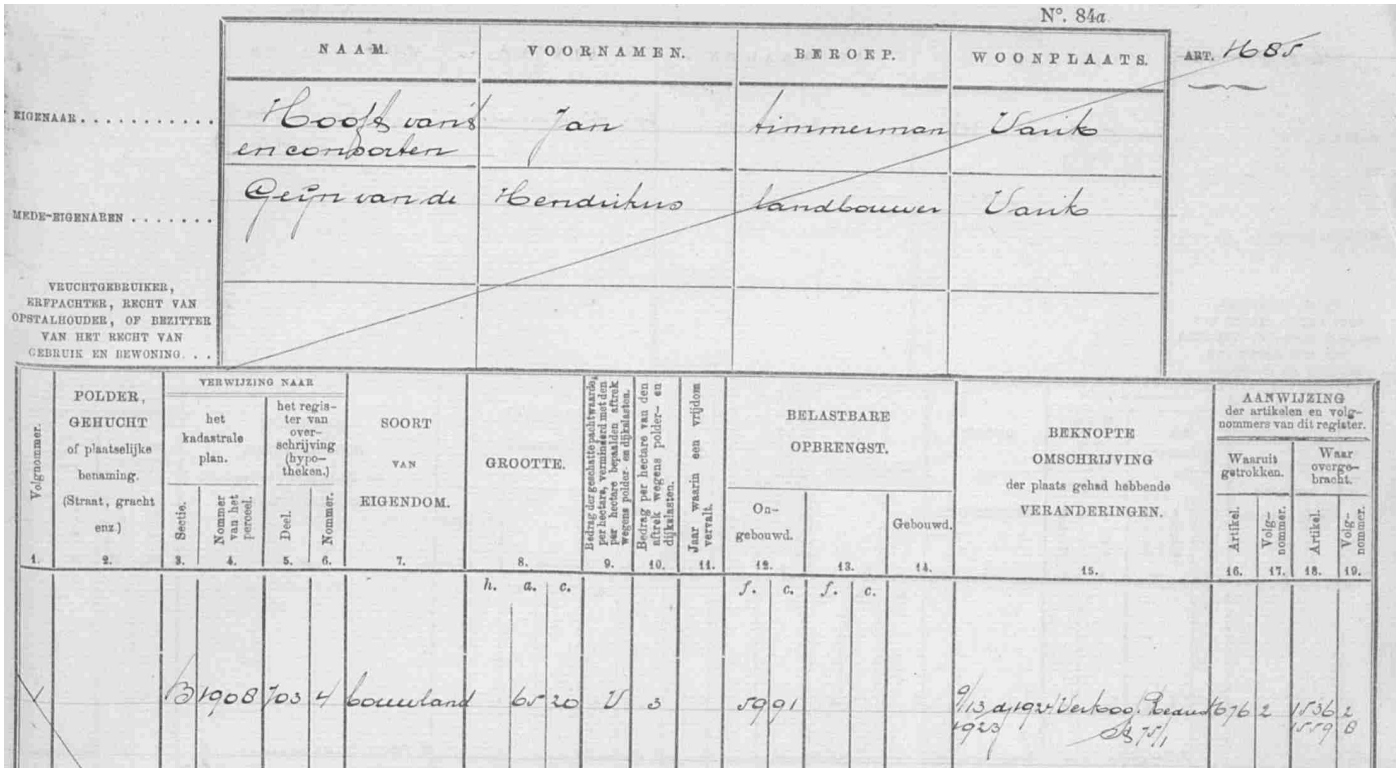

N°. 84a

ART. 1685

	NAAM.	VOORNAMEN.	BEROEP.	WOONPLAATS.
EIGENAAR	Hooft van't en compaten	Jan	timmerman	Varik
MEDE-EIGENAREN	Geijn van de	Hendrikus	landbouwer	Varik
VRUCHTGEBRUIKER, ERFPACHTER, RECHT VAN OPSTALHOUDER, OF BEZITTER VAN HET RECHT VAN GEBRUIK EN BEWONING				

Volgnummer. 1.	POLDER, GEHUCHT of plaatselijke benaming. (Straat, gracht enz.) 2.	VERWIJZING NAAR het kadastrale plan. Sectie. 3.	Nommer van het perceel. 4.	het register van overschrijving (hypotheken.) Deel. 5.	Nommer. 6.	SOORT VAN EIGENDOM. 7.	GROOTTE. h. a. c. 8.	Bedrag der geschatte aanwas, per hectare, vermindered met den wegens polder- en dijklasten. 9.	Bedrag per hectare van den aftrek wegens polder- en dijklasten. 10.	Jaar waarin een vrijdom vervalt. 11.	BELASTBARE OPBRENGST. Ongebouwd. f. c. 12.	Gebouwd. f. c. 13. 14.	BEKNOPTE OMSCHRIJVING der plaats gehad hebbende VERANDERINGEN. 15.	AANWIJZING der artikelen en volgnommers van dit register. Waaruit getrokken. Artikel. 16. Volgnommer. 17.	Waar overgebracht. Artikel. 18. Volgnummer. 19.
1		B	1908	703	4	bouwland	65 20	V	3		59 91		9/13 d. 1924 Verkoop. Brand 1923	676 2	1536 2 559 8

Zij laten het perceel nr.1908 in tweeën splitsen. In de percelen 2052 en 2053.
Ook wordt de grens bij de straat opnieuw bepaald.
Jan van ‘t Hoofd heeft 2053 en Hendrikus van de Geijn heeft perceel 2052

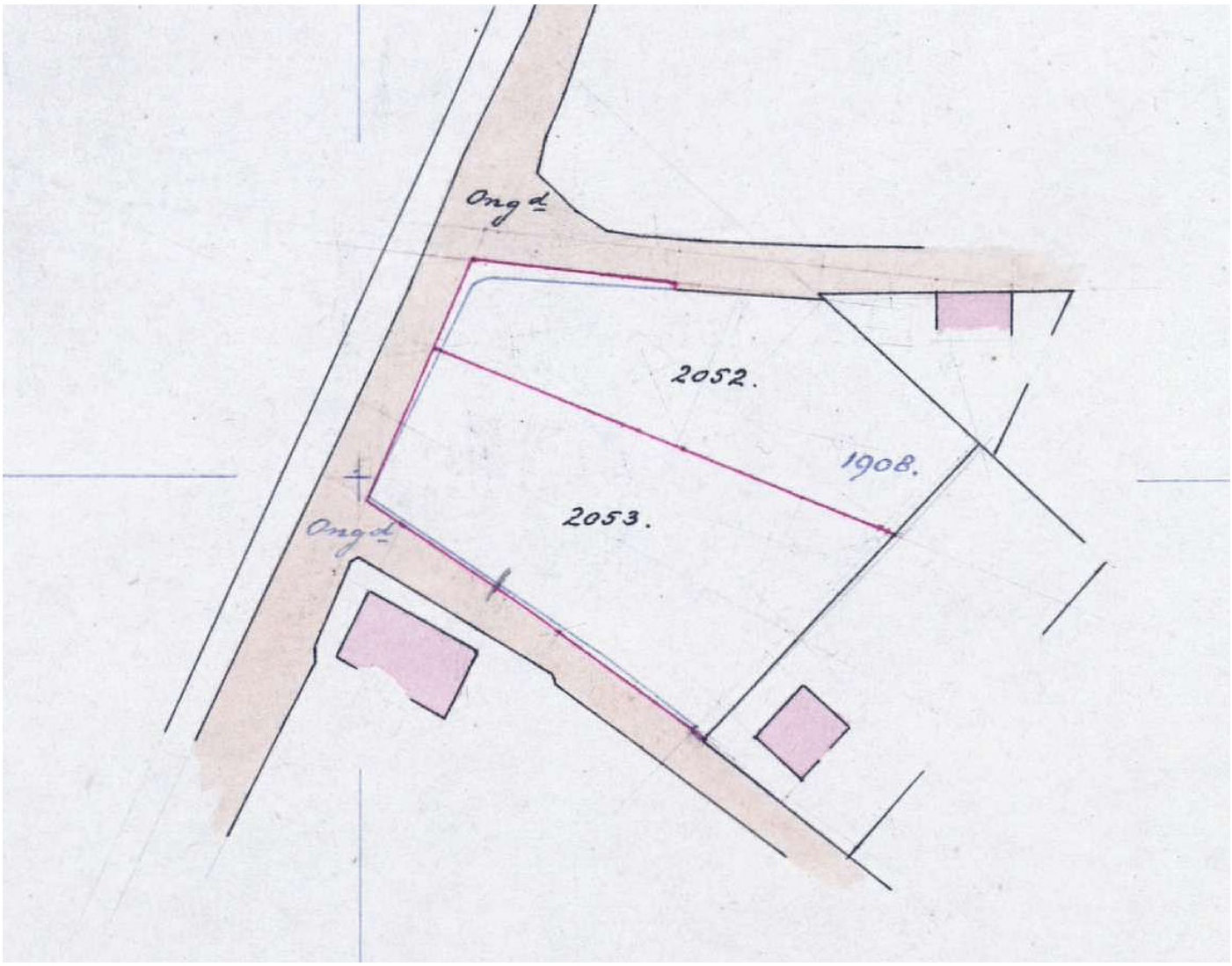

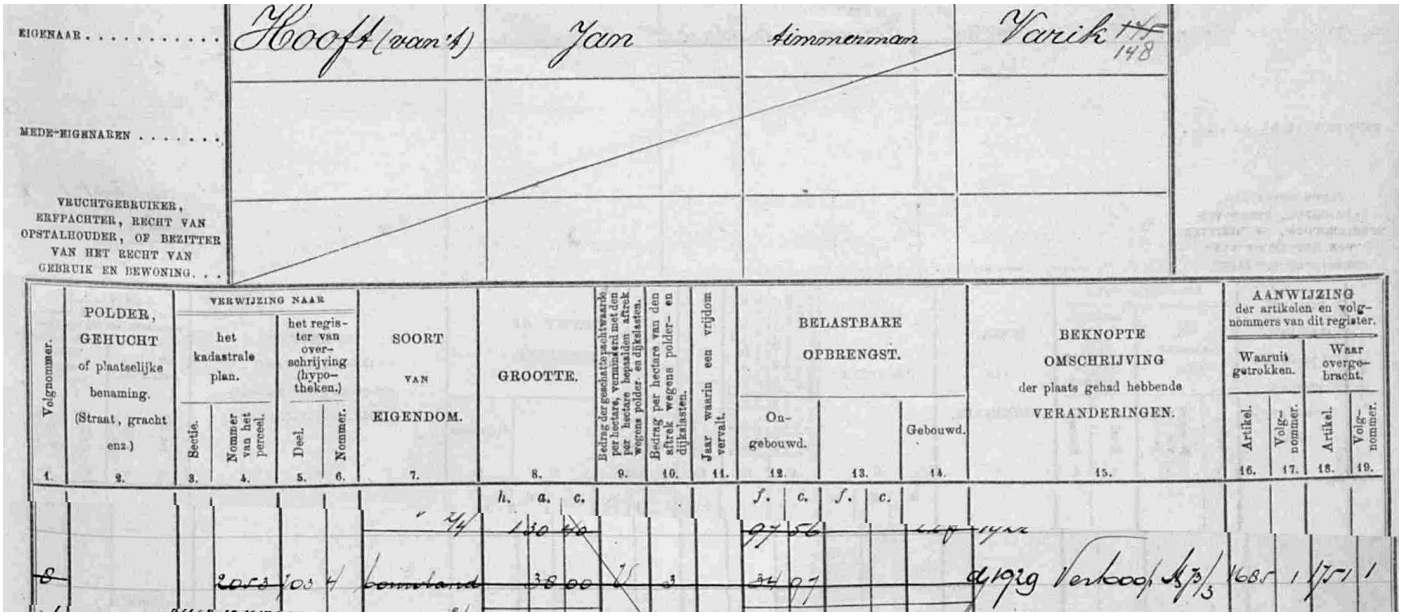

EIGENAAR	Hooft (van't)		Jan				Timmenerman				Varik HF 148												
MEDE-EIGENAREN																							
VRUCHTGEBRUIKER, ERFPACHTER, RECHT VAN OPSTALHOUDER, OF BEZITTER VAN HET RECHT VAN GEBRUIK EN BEWONING																							
Volgnommer. 1.	POLDER, GEHUCHT of plaatselijke benaming. (Straat, gracht enz.) 2.	VERWIJZING NAAR het kadastrale plan. Sectie. 3.	Nommer van het perceel. 4.	het register van overschrijving (hypotheken.) Deel. 5.	Nommer. 6.	SOORT VAN EIGENDOM. 7.	GROOTTE. h. a. c. 8.	Bedrag der geschatte opschrijfwaarde per hectare, verminderd met den per hectare bepaalden afrek wegens polder- en dijklasten. 9.	Bedrag per hectare van den afrek wegens polder- en dijklasten. 10.	Jaar waarin een vrijdom vervalt. 11.	BELASTBARE OPBRENGST. Ongebouwd. 12. f. c.	13. f. c.	Gebouwd. 14.	BEKNOPTE OMSCHRIJVING der plaats gehad hebbende VERANDERINGEN. 15.	AANWIJZING der artikelen en volgnommers van dit register. Waaruit getrokken. Artikel. 16.	Volgnommer. 17.	Waar overgebracht. Artikel. 18.	Volgnommer. 19.
						24	1 30 40				97 56								
8			2053	1084		bouwland	38 00		3		34 97			d. 1929 Verkoop Kp/5	1685	1	1751	1

In 1928 verkoopt Jan van het Hooft perceel 2053
aan Adrianus Jozef van ‘t Hoofd kantoorhouder uit Beek Ubbergen die het in 1957
weer verkoopt.

In 1928 overlijdt Hendrikus van de Geijn.
De percelen D 143 en D144 worden geërfd en perceel 2052 wordt in 1928 verkocht aan Peter van de Geijn

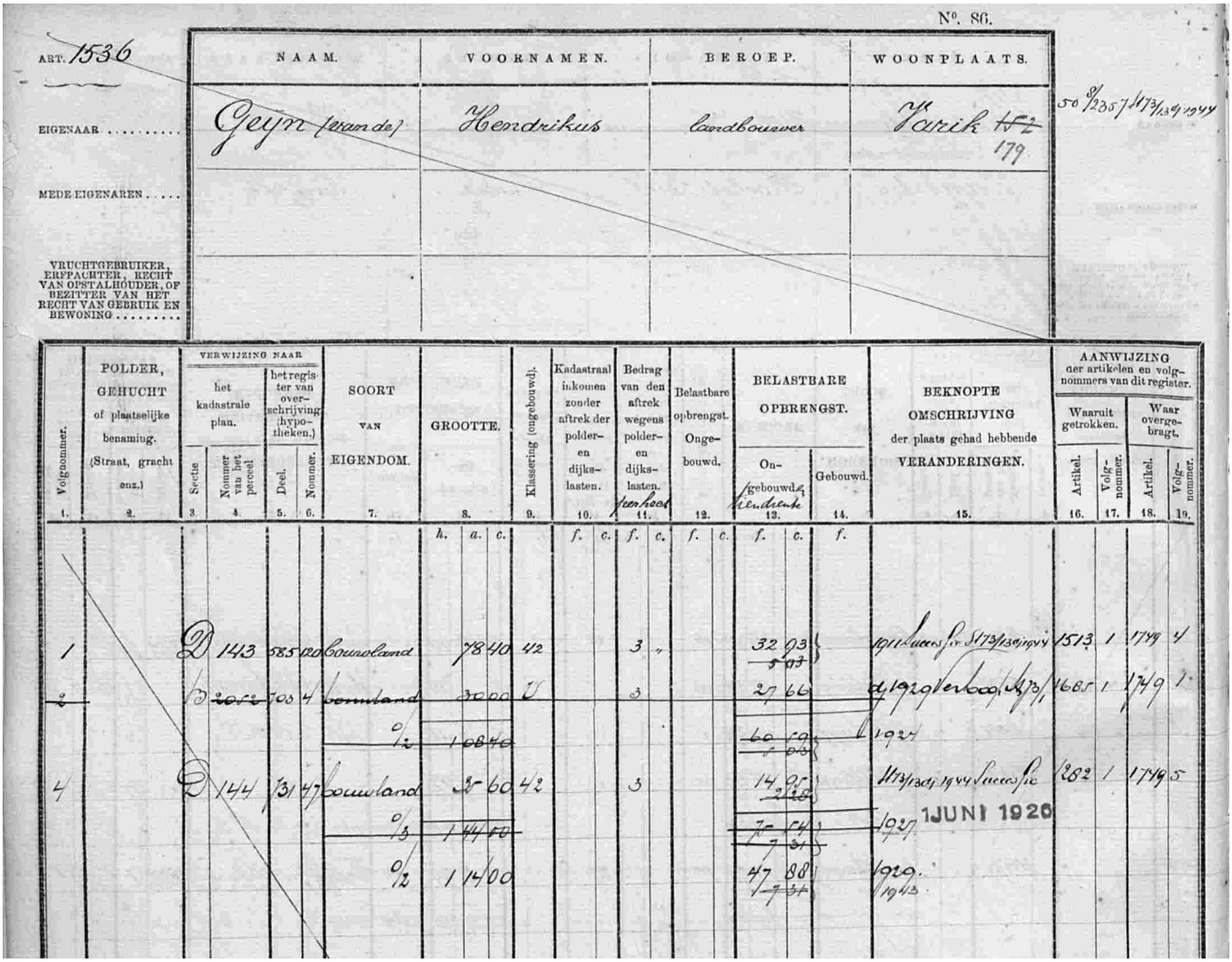

Nº. 86.

ART. 1536

	NAAM.	VOORNAMEN.	BEROEP.	WOONPLAATS.
EIGENAAR	Geijn (van de)	Hendrikus	landbouwer	Yerik ~~152~~ 179
MEDE-EIGENAREN				
VRUCHTGEBRUIKER, ERFPACHTER, RECHT VAN OPSTALHOUDER, OF BEZITTER VAN HET RECHT VAN GEBRUIK EN BEWONING				

50 8/2357/1473/134/1944

Volgnommer. 1.	POLDER, GEHUCHT of plaatselijke benaming. (Straat, gracht enz.) 2.	VERWIJZING NAAR het kadastrale plan. Sectie 3.	Nommer van het perceel 4.	het register van overschrijving (hypotheken.) Deel. 5.	Nommer. 6.	SOORT VAN EIGENDOM. 7.	GROOTTE. h. a. c. 8.	Klassering (ongebouwd). 9.	Kadastraal inkomen zonder aftrek der polder- en dijkslasten. f. c. 10.	Bedrag van den aftrek wegens polder- en dijkslasten. (verhoed) f. c. 11.	Belastbare opbrengst. Ongebouwd. f. c. 12.	BELASTBARE OPBRENGST. Ongebouwd. (verhoed) f. c. 13.	Gebouwd. f. 14.	BEKNOPTE OMSCHRIJVING der plaats gehad hebbende VERANDERINGEN. 15.	AANWIJZING der artikelen en volgnommers van dit register. Waaruit getrokken. Artikel. 16.	Volgnommer. 17.	Waar overgebragt. Artikel. 18.	Volgnommer. 19.
1		D	143	585	120	bouwland	78 40	42		3		32 93 ~~5 03~~		1911 Succ. Sie 8/173/130/1944	1513	1	1749	4
~~2~~		~~B~~	~~2052~~	~~700~~	~~4~~	~~bouwland~~	~~30 00~~	~~U~~		~~3~~		~~27 66~~		~~dy 1928 verkocht 8/173/~~	~~1685~~	~~1~~	~~1749~~	~~1~~
						~~0/2~~	~~10 80~~					~~60 50~~ ~~7 05~~		~~1924~~				
4		D	144	131	47	bouwland	35 60	42		3		14 95 ~~2 26~~		8/173/130/1944 Succ. Sie	1282	1	1749	5
						~~0/3~~	~~14 40~~					~~7 54~~ ~~1 31~~		~~1927~~ 1JUNI 1920				
						0/2	1 14 00					47 88 ~~7 34~~		1929. 1943				

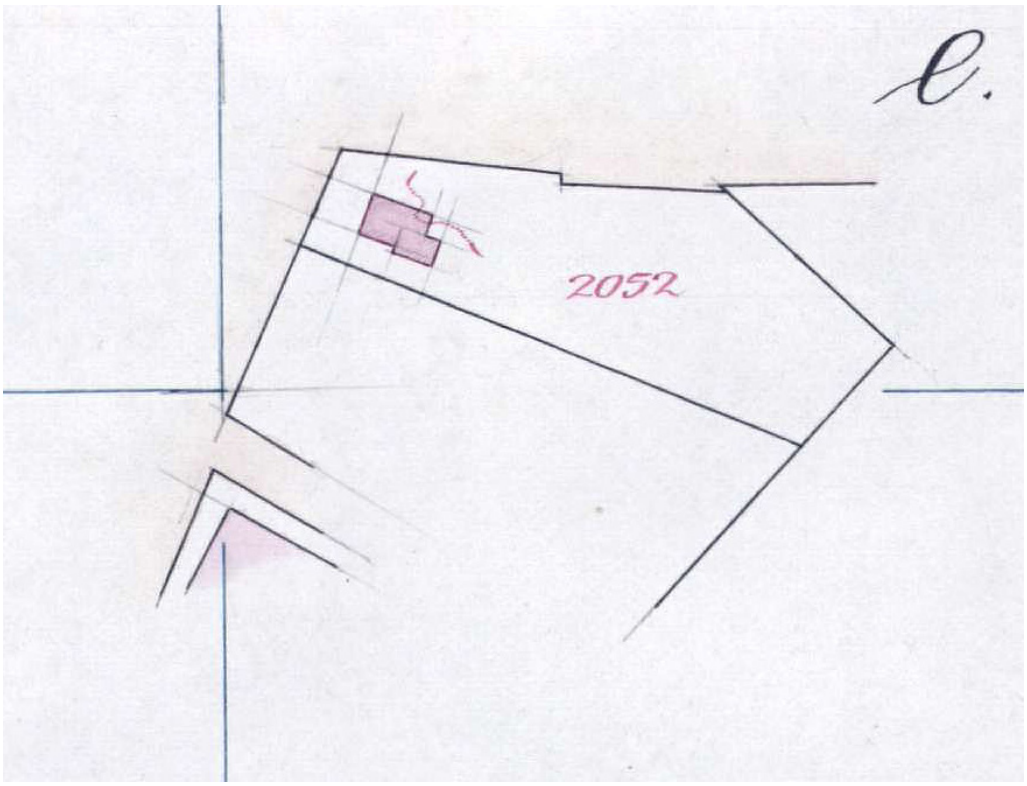

Peter van de Geijn laat er een huis op zetten. Het huis dat er nu nog staat.
Het perceel krijgt nu het nummer B2391

In 1973 wordt het perceel weer gesplitst en wordt het perceel nummer B2391.

VARIK

ART. 1749

	NAAM	VOORNAMEN	BEROEP	WOONPLAATS
EIGENAAR	van de Geijn	Peter 4-9-97	landbouwer	Varik Kerkstraat 31.
MEDE-EIGENAREN				
VRUCHTGEBRUIKER / ERFPACHTER / RECHT VAN OPSTALHOUDER / BEZITTER VAN HET RECHT VAN GEBRUIK EN BEWONING / BEKLEMDE MEIER				

Volgnummer	POLDER, GEHUCHT of plaatselijke benaming (Straat, gracht, enz.)	VERWIJZING NAAR het kadastrale plan: Sectie	Nummer van het perceel	het register van overschrijving (Hyp. nr. 4): Deel	Nummer	SOORT VAN EIGENDOM	GROOTTE ha	a	ca	Bedrag der geschatte pachtwaarde per hectare, vermindert met de per hectare verschuldigde belasting wegens polder- en dijklasten	Bedrag per hectare van de afrek wegens polder- en dijklasten	Jaar waarin een vrijdom vervalt	BELASTBARE OPBRENGST Ongebouwd f.	c.	J. jachtrente R. ruilverkavelingsrente H. herverkavelingsrente f.	c.	Gebouwd	BEKNOPTE OMSCHRIJVING VAN DE PLAATS GEHAD HEBBENDE VERANDERINGEN	AANWIJZING VAN DE ARTIKELEN EN VOLGNUMMERS VAN DIT REGISTER: Waaruit getrokken Artikel	Volgnummer	Waarheen overgebracht Artikel	Volgnummer
1	2	3	4	5	6	7	8			9	10	11	12		13		14	15	16	17	18	19
~~4~~		D	~~143~~	9/2357		~~bouwld.~~		78	40	42	3		32	93				9/138 dj.1968 Verkoop ens. 75/19	1536	1	1749 2277	21 1
~~5~~		"	~~144~~	"		~~bouwld~~		35	60	42	3		14	95				dj 1979 Verk. 73/1	1282	1	2289	11
~~6~~		"	~~142~~	928	29	~~bouwld~~		85	76	35	5		30	00				9/138 dj.1968 Verkoop ens. 75/19	1950	3	1749 2277	21 1
~~9~~		B	~~2151~~	972 972	39 125	~~boomgrd~~		75	50	37	3		27	93				9/137 dj.1968 Verkoop ens. 75/10	1749	7/8	1749 2269	19 1
~~12~~	Donkerstr.	D	~~145~~	1196	54	~~bouwld~~		38	50	41	4		15	79				9/138 dj.1968 Verkoop ens. 75/19	1907	1	1749 2277	20 1
~~15~~		B	~~2193~~			~~huis bouwld boomgrd~~		36	40	1	3		33	85			109	9/180. dj 1971. Verkoop 95/3	1749	14	2289 1749	7 22.
								350	10				155	45			109	1965				
~~16~~		"	~~590~~	1332	6	~~afsplitsing~~			20	2			"	"				dj 1976 Splitsing 15/9.	1745	20	1749	26 27
~~17~~		"	~~884~~	"		~~afsplitsing~~			12	2								idem 75/24	"	21	"	28 29
~~18~~		D	~~1264~~	"		~~bouwland~~		109	84	37	3		40	64				dj 1979 Verk. 73/1	"	21	2289	13
								46	26				196	09			109	dj 1966				
~~19~~	Todeweiseweg	B	~~2347~~			~~boomgaard~~		74	90	37	3		37	71				idem	1749	9	2289	12
~~20~~	Donkerstr.	D	~~1392~~			~~bouwland~~		38	05	41	4		15	60				idem	"	12	2289	10
~~21~~	"	"	~~1393~~			~~bouwland~~		163	35	38	2		62	08				9/203 dj 1973 Splitsing 75/14 bis	"	6	1749	23
								458	46				194	03			109	dj 1968				
~~22~~	Kerkstraat	B	~~2391~~			~~huis hof schuur~~		34	07	92	3		31	35			109	9/218 dj 1974 Splitsing 75/2 bis	1749	15	1749	24
								456	13				192	03			109					
~~23~~			~~1393~~			~~bld~~		163	35	38	2		38	27				9/203 dj 1975 Verkoop ens. 75/13	"	21	2354 1749	2 25
								456	13				188	52			109	dj 1973/90				
~~24~~		B	~~2391~~			~~huis, schuur hof~~		34	07	92	3		30	43			109	9/218 dj 1976 Verkoop 15/73	1749	22	2289 1749	7 30
								456	13				187	60			109	dj 1974/77				
~~25~~	Donkerestr.	D	~~1464~~			~~boomgrd.~~		152	90	38	2		58	11				dj 1979 Verk. 73/1	1749	23	2289	9
								445	68				187	44			109	dj. 1975/209				
~~26~~	Waalbandijk	B	~~2423~~			~~dijkhellingen~~			12	2								idem	"	16	2289	14
~~27~~	"	"	~~2424~~			~~dijkhellingen~~			08	2								idem	"	16	idem	15
~~28~~	"	"	~~2456~~			~~dijkhellingen~~			10	2								idem	"	17	idem	16
~~29~~	"	"	~~2457~~			~~dijkhellingen~~			02	2								idem	"	17	idem	17
~~30~~	Kerkstraat	"	~~2470~~			~~huis hof schuur boomgrd~~		32	90	92	3		30	27			~~109~~	9/58, dj 1979 Splits 75/1 bis	"	24	1749	31
								44	51				107	28			~~109~~	dj 1976/80				
								32	90								~~109~~	1979			1749	32
~~31~~		"	~~2470~~			~~hs schu tn loden koelcellen erf~~		32	90								~~79~~	~~9/58~~ dj 1980 Verk ens Splits 12 dj 1979	1749	30	2289	22

Volgnummer	POLDER, GEHUCHT of plaatselijke benaming (Straat, gracht, enz.)	het kadastrale plan: Sectie	het kadastrale plan: Nummer van het perceel	het register van overschrijving (Hyp. nr. 4): Deel	het register van overschrijving (Hyp. nr. 4): Nummer	SOORT VAN EIGENDOM	GROOTTE			Bedrag der geschatte pachtwaarde per hectare, vermindered met de waarde van de afrek wegens polder- en dijklasten	Bedrag per hectare van de afrek wegens polder- en dijklasten	Jaar waarin een vrijdom verv	OPBRENGST: Ongebouwd		J. jachtrente R. ruilverkavelingsrente H. herverkavelingsrente		Gebouwd	BEKNOPTE OMSCHRIJVING VAN DE PLAATS GEHAD HEBBENDE VERANDERINGEN	VAN DIT REGISTER: Waaruit getrokken: Artikel	Waaruit getrokken: Volgnummer	Waarheen overgebracht: Artikel	Waarheen overgebracht: Volgnummer
1	2	3	4	5	6	7	ha	a	ca	9	10	11	f.	c.	f.	c.	14	15	16	17	18	19
32	Kerkstr 31	B	2512			hs, gar, schr, erf tr		7	30									dj 1980.	1749	31		

In 1979 is er weer een wijziging en wordt het perceel opnieuw hernoemd in B2512

Hierna vinden nog allerlei onderlingen verkopen plaats.

VARIK 2289
ART.

Onderstreepte percelen zijn gelegen in een ruilverkaveling

	NAAM	VOORNAMEN	BEROEP (c.q. plaats en datum van geboorte)	WOONPLAATS
EIGENAAR				
MEDE-EIGENAREN				
VRUCHTGEBRUIKER, ERFPACHTER, RECHT VAN OPSTALHOUDER, BEZITTER VAN HET RECHT VAN GEBRUIK EN BEWONING, BEKLEMDE MEIER				

I.v.m. privacy worden de namen van de huidige eigenaars niet getoond

Volgnummer	POLDER, GEHUCHT of plaatselijke benaming (Straat, gracht, enz.)	VERWIJZING NAAR het kadastrale plan: Sectie	VERWIJZING NAAR het kadastrale plan: Nummer van het perceel	VERWIJZING NAAR het register van overschrijving (Hyp. nr. 4): Deel	VERWIJZING NAAR het register van overschrijving (Hyp. nr. 4): Nummer	SOORT VAN EIGENDOM	GROOTTE			Bedrag der geschatte pachtwaarde per hectare, vermindered met de waarde van de afrek wegens polder- en dijklasten	Bedrag per hectare van de afrek wegens polder- en dijklasten	Jaar waarin een vrijdom vervalt	BELASTBARE OPBRENGST: Ongebouwd		J. jachtrente R. ruilverkavelingsrente H. herverkavelingsrente		Gebouwd	BEKNOPTE OMSCHRIJVING VAN DE PLAATS GEHAD HEBBENDE VERANDERINGEN	AANWIJZING VAN DE ARTIKELEN EN VOLGNUMMERS VAN DIT REGISTER: Waaruit getrokken: Artikel	Waaruit getrokken: Volgnummer	Waarheen overgebracht: Artikel	Waarheen overgebracht: Volgnummer
1	2	3	4	5	6	7	ha	a	ca	9	10	11	f.	c.	f.	c.	14	15	16	17	18	19
1.	„De Oude Wei"	A	342	1479	24	bouwland		57	38	41	4		23	53				dj 1969	1983	5		
2	idem	A	2318	1494	151	bouwland		52	50	32	3		18	08					2144	11		
							1	13	88				41	61				dj. 1970.				
3	m.b. Kerkstraat	B	~~2193~~ ged.	1540	05	~~boomgrd~~	+	2	30									dj 1971. dj 1971. 75/3 dj 1971. 75/bis	1749	15	2289	4
4.	Kerkstr.	B	~~2390~~	1540	85	~~schuur bouwland~~		2	33	92	3		2	14			30	dj 1974, Stichting 75/bis	2289	3	2289	6
							1	16	21				43	75			30	dj 1971. dj 1974 75/bis				
5	„	„	~~2391~~ ged.	1735	68	~~boomgrd~~	+	1	00	92	3		0	92				dj 1974/27 dj 1976 75/33	1749	22	2289	7.
							1	16	21				44	67			30	dj 1974/92.				
6		B	~~2390~~			~~schuur bouwland~~		2	33	92	3		2	14			60	dj 1976 vereniging 75/33	2289	4	„	7.
							1	16	21				44	67			60	dj 1974				
7	„	„	~~2477~~	1735	68	~~erf hoeiheus~~		3	50	92	3		3	22			60	dj 1976 Vergroting 75/bis	„	5. 6.	„	8.
							1	17	38				44	83			60	dj 1976/19.				
8	Kerkstraat 29	„	~~2477~~			~~hoeiheus erf~~		3	50	92	3		3	22			75	dj 1980 St 75/12 Vereniging	„	7	2289	22.
							1	17	38				44	83			75	dj 1976				
9		D	1464	5112	8	boomgrd.	1	52	90									9/208	1749	25		
10		id	1392		id	bouwland		38	05									9/208	id	20		
11		id	144		id	bouwland		35	60										id	5		
12		B	2347		id	boomgaard		74	90										id	19		
13		D	1264		id	bouwland	1	09	84										id	18		
14		B	2423		id	dykhelling			12										id	26		
15		id	2424		id	dykhelling			8										id	27		
16		id	2456		id	dykhelling			10										id	28		
17		id	2457		id	dykhelling			2										id	29		
18		id	~~2470~~		id	~~ged.~~	+	24	00									dj 1979 St 75/1 bis	id	30	2289	21
							5	28	99								75	1979				
19		A	107	5211	93	weiland		93	70										2538	11		
20		„	108		id	weiland	1	37	40									9/144		2		
								76	00								75	dj 1979				
21		B	~~2478~~			~~ged~~	+	24	00								30	dj 1979 75/1 bis dj 1980 St 75/12	2289	18	2289	22
							7	60	09								105	dj 1979				
22	Kerkstraat	B	2513	5112	8	hoeiheus lands erf boomgrd.		24	10										2289	8		
							7	86	19									dj 1980.	1749	31		

vervolg folio 9

1961

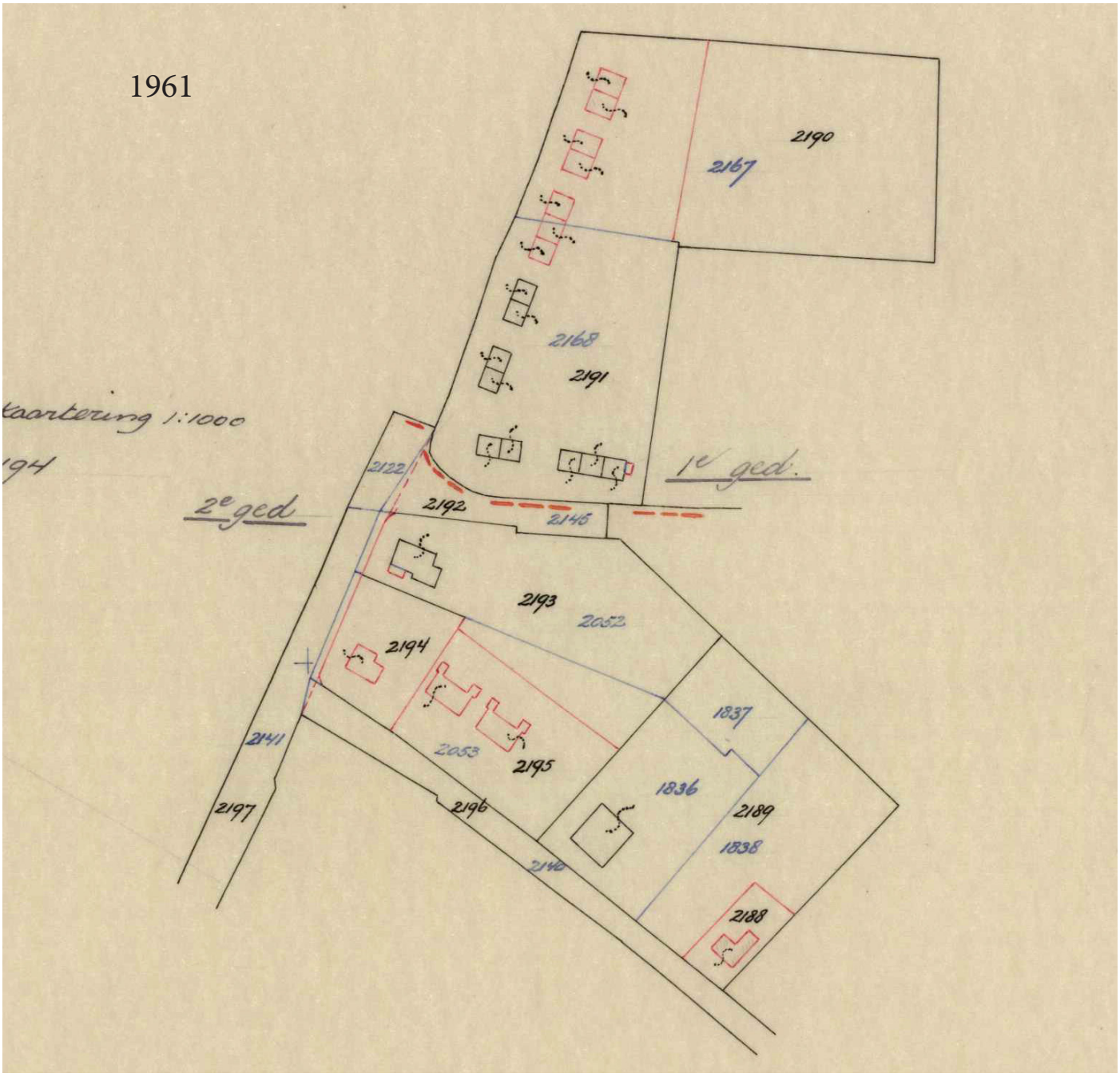
kaartering 1:1000
194
2e ged
1e ged.
2190
2167
2168
2191
2122
2192
2145
2193
2052
2194
2053
2195
2141
2197
2196
2146
1837
1836
2189
1838
2188

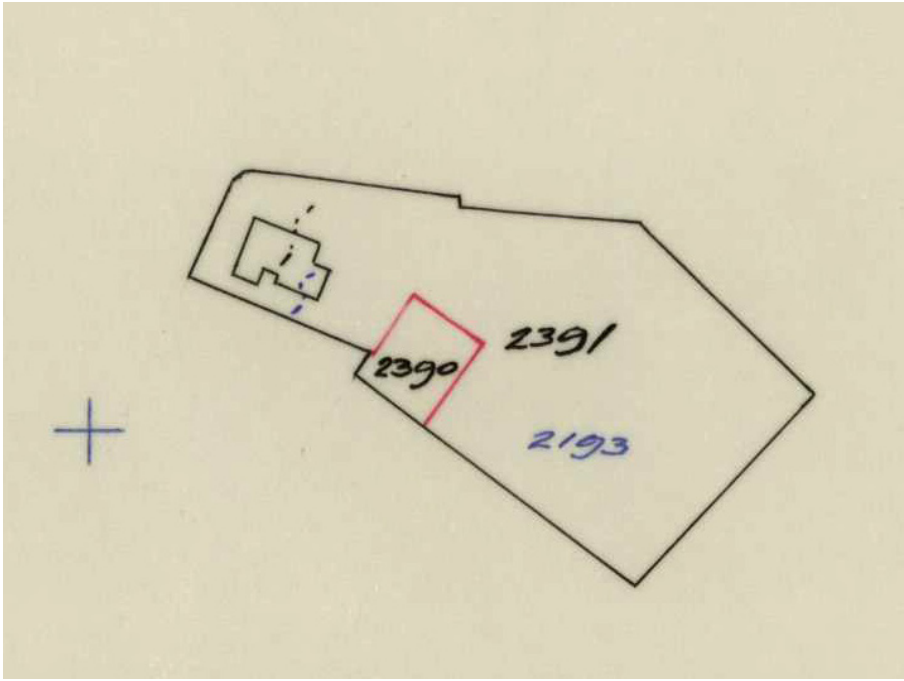
2390
2391
2193

1970

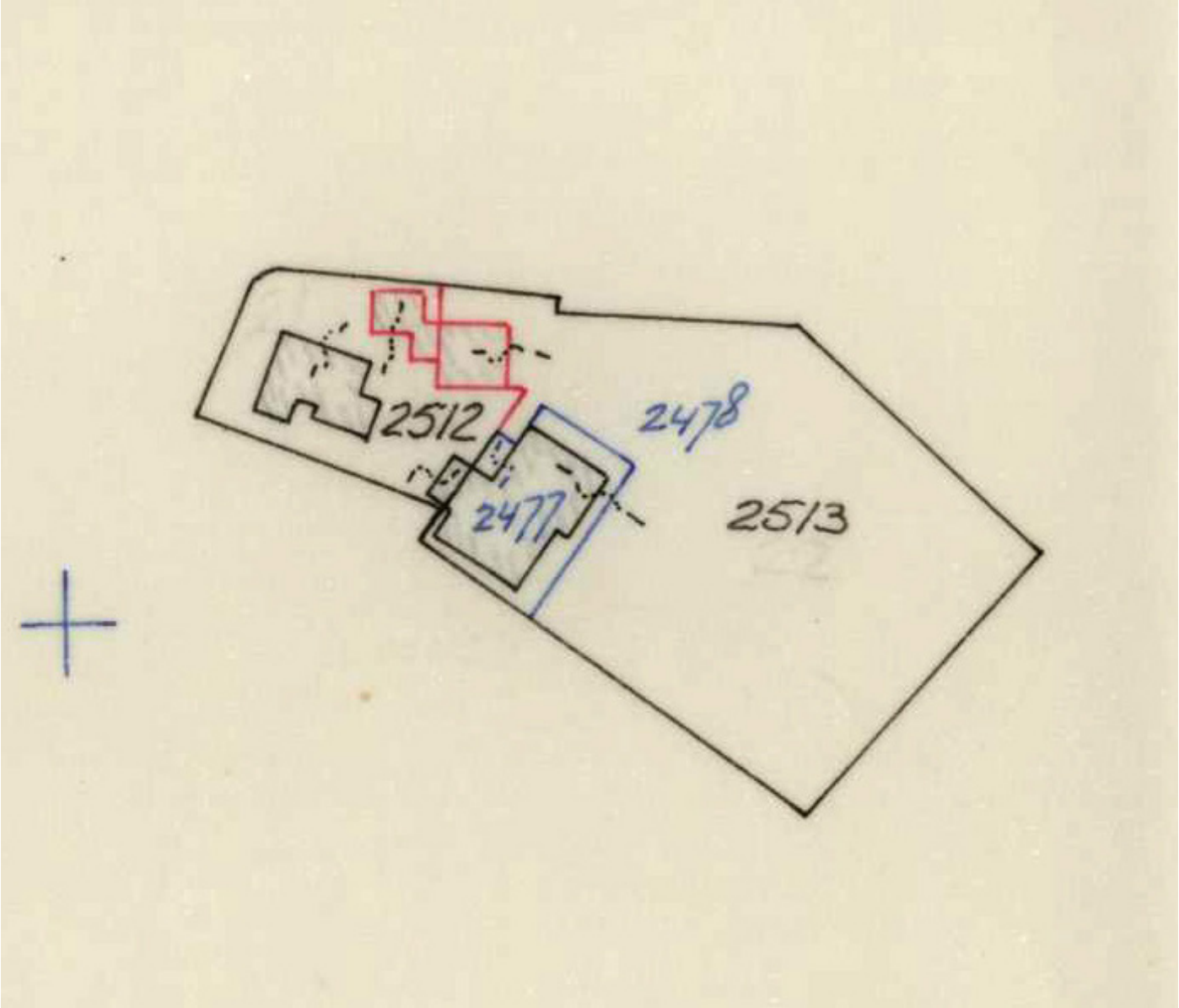

1979