Korte Stukken 1 (Voorheen Kerk Straatje)

Van 1810 tot 1832 worden op last van Napoleon alle huizen in kaart gebracht i.v.m. het heffen van belastingen voor zijn leger.
Dat is het begin van het kadaster.
Hieronder een deel van de minuutplan van 1832 van Varik en dan het stukje waar het hier over gaat.
Dat zijn de percelen 322 en 323 en 363
In 1832 woonde daar Michiel Schouten getrouwd met Maria Bronmans op 27-10-1832
Zij krijgen meerdere kinderen waaronder Maria Schouten (1835-1875) die later trouwt met Jan Hendrik van het Hoofd en Adriana Schouten geboren op 1-9-1849.
Perceel 322 was huis met erf, 323 was tuin en 363 was zijn boomgaard.

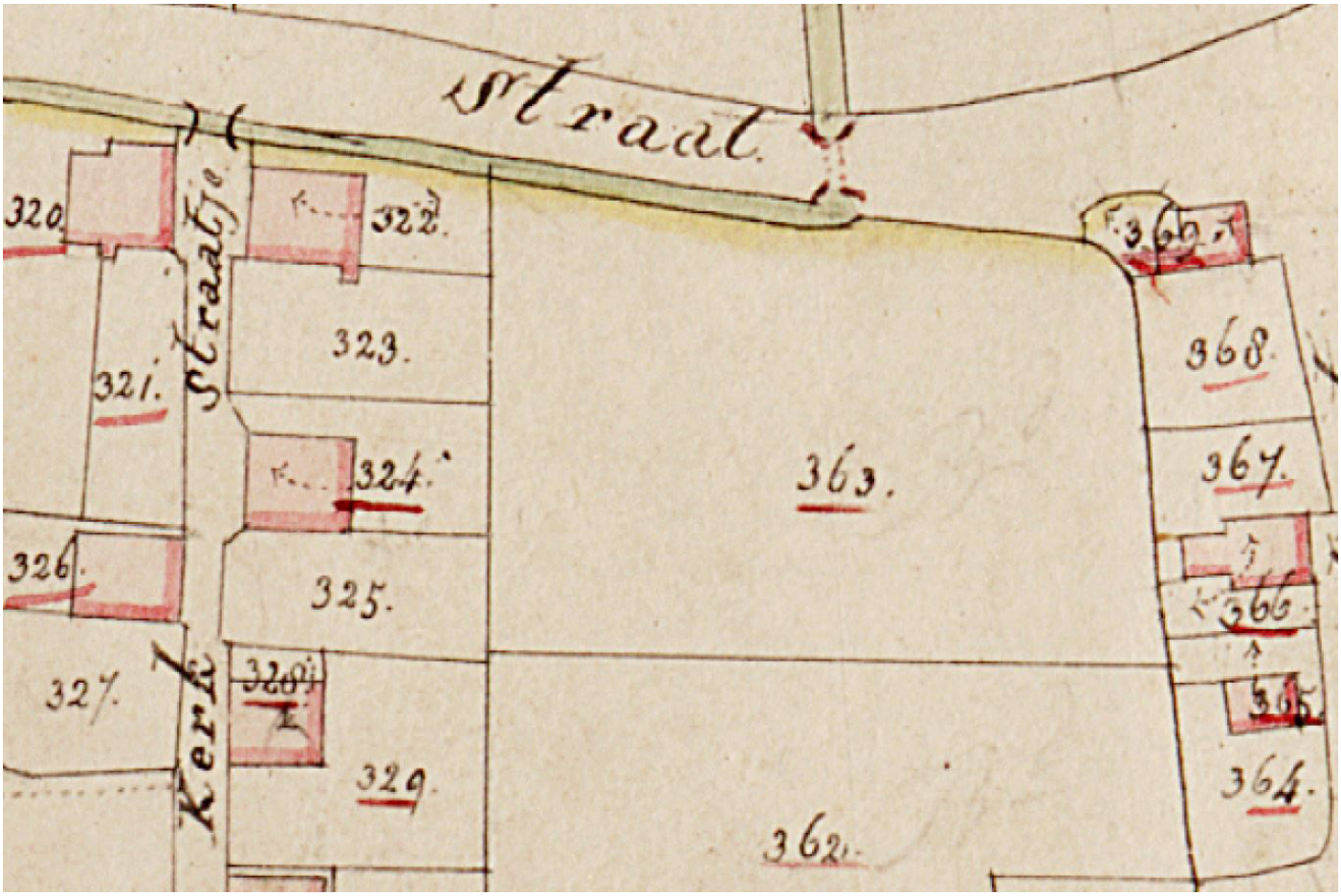



322		Schouten	Michiel	arbeider	id		Huis en erf		270
323		id	id	id	id		tuin		330



363		Schouten	Machiel				boomgaard		2900

De ene keer wordt hij Michiel Schouten genoemd en de andere keer Machiel Schouten en in de geboortearchieven staat Michael Schouten.

Michiel overlijdt op 20 juni 1856 en zijn vrouw Maria Bronmans wordt eigenaar samen met Willem Schouten uit Hurwenen.
In 1860 wordt er een huis gebouwd op de boomgaard, perceel 363. Dit wordt dan verdeeld in perceel 1582, huis met erf en 1583 bouwland.

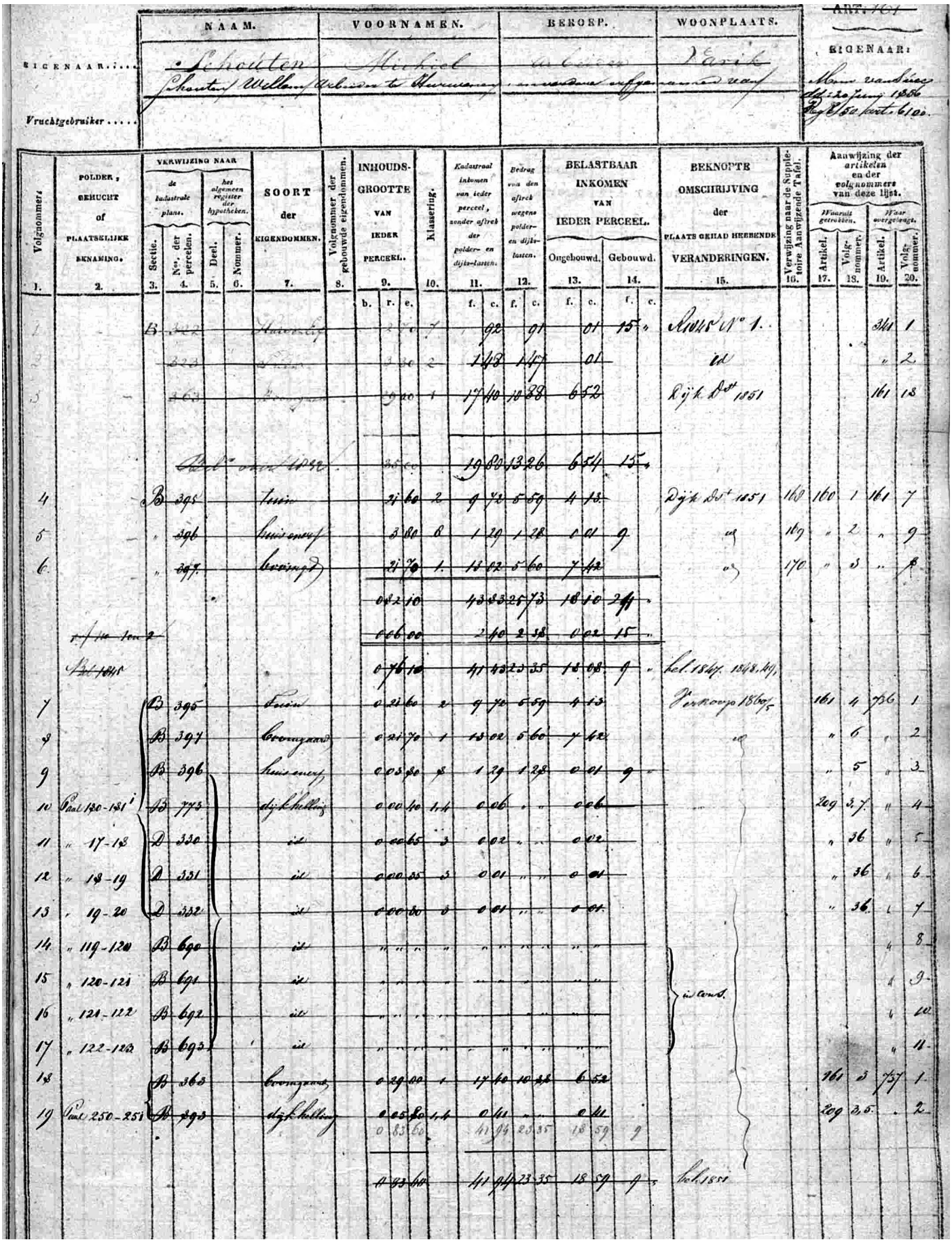

	NAAM.	VOORNAMEN.	BEROEP.	WOONPLAATS.
EIGENAAR	Schouten	Michiel	Arbeider	Zevenbergen
	Schouten	Willem	Arbeider te Hurwenen	
Vruchtgebruiker				

ART. 161
EIGENAAR: Maria van Bronmans dd. 20 juni 1856 Reg. 8/50 part. 6100.

Volgnummer. 1.	Polder, gehucht of plaatselijke benaming. 2.	Verwijzing naar de kadastrale plans. Sectie. 3.	No. der perceelen. 4.	Verwijzing naar het algemeen register der hypotheken. Deel. 5.	Nommer. 6.	Soort der eigendommen. 7.	Volgnummer der gebouwde eigendommen. 8.	Inhoud van ieder perceel. b. r. e. 9.	Klasserings. 10.	Kadastraal inkomen van ieder perceel, zonder aftrek der polder- en dijkslasten. f. c. 11.	Bedrag van den aftrek wegens polder- en dijkslasten. f. c. 12.	Belastbaar inkomen van ieder perceel. Ongebouwd. f. c. 13.	Gebouwd. f. c. 14.	Beknopte omschrijving der plaats gehad hebbende veranderingen. 15.	Verwijzing naar de Supplétoire Aanwijzende Tafel. 16.	Aanwijzing der artikelen en der volgnummers van deze lijst. Waaruit gevormd. Artikel. 17.	Volgnummer. 18.	Waar overgegaan. Artikel. 19.	Volgnummer. 20.
1		B	362			Huis		2 70	1	1 92	1 91	1 01	15	Huis N° 1.				341	1
2			363			Boomgaard		3 30	2	1 48	1 47	0 01		id				"	2
3			363			Boomgaard		9 40	1	17 40	10 88	6 52		Dijk d° 1851				161	18
						Subt° onder 1842		35 00		19 80	13 26	6 54	15						
4		B	395			Tuin		21 60	2	9 72	5 59	4 13		Dijk d° 1851	160	160	1	161	7
5		"	396			Huis en erf		3 80	8	1 29	1 28	0 01	9	id	169	"	2	"	9
6		"	397			Boomgaard		21 70	1	13 02	5 60	7 42		id	170	"	3	"	8
								042 10		43 53	25 73	18 10	24						
	1/10 1ste 2							006 00		2 40	2 38	0 02	15						
	Subt 1848							0 76 10		41 13	23 35	18 08	9	Subt. 1847. 1848. 49.					
7		B	395			Tuin		0 21 60	2	9 72	5 59	4 13		Verkoop 1860		161	4	756	1
8		B	397			Boomgaard		0 21 70	1	13 02	5 60	7 42		id		"	6	"	2
9		B	396			Huis en erf		0 03 80	8	1 29	1 28	0 01	9			"	5	"	3
10	Paal 180-181	B	775			dijkhelling		0 00 40	1,4	0 06	" "	0 06				209	37	"	4
11	" 17-18	D	330			id		0 00 65	3	0 02	" "	0 02				"	36	"	5
12	" 18-19	D	331			id		0 00 05	3	0 01	" "	0 01				"	36	"	6
13	" 19-20	D	332			id		0 00 80	3	0 01	" "	0 01				"	36	"	7
14	" 119-120	B	690			id		" " "	"	" "	" "	" "						"	8
15	" 120-121	B	691			id		" " "	"	" "	" "	" "						"	9
16	" 121-122	B	692			id		" " "	"	" "	" "	" "						"	10
17	" 122-123	B	693			id		" " "	"	" "	" "	" "						"	11
18		B	363			boomgaard		0 29 00	1	17 40	10 88	6 52				161	5	757	1
19	Paal 250-251	B	693			dijkhelling		0 05 80	1,4	0 41	" "	0 41				209	35	"	2
								0 83 60		41 94	25 35	18 59	9						
								0 93 60		41 94	23 35	18 59	9	Subt. 1851					

Geboorteakte van Adriana Schouten op 1 september 1849. Getekend door de toenmalige burgemeester Formijne.

N°. 21 Heden den eersten der maand September achttien honderd negen en veertig, is voor ons Barend Formijne Burgemeester Ambtenaar van den Burgerlijken Stand der Gemeente Parik Provincie Gelderland, verschenen Michiel Schouten dagloener oud zesentwintig jaren, woonachtig in deze Gemeente, welke ons heeft verklaard, dat op den eersten der maand September des jaars achttien honderd negen en veertig, des morgens ten acht ure, in het huis Nummer honderd en tien binnen deze gemeente, is geboren een kind van het vrouwelijk geslacht uit zijne echtgenoot Maria Bronsmans wonende alhier welk kind genaamd wordt Adriana van welke verklaring wij deze akte hebben opgemaakt, in tegenwoordigheid van Goosen van Gelderen dagloener oud negenentwintig jaren, en Willem Zalm dagloener oud zesentwintig jaren, beide woonachtig in deze Gemeente; en is deze akte door den declarant dagteekenen ons, na voorlezing, geteekend.

M Schouten De Burgemeester voornoemd
G van Gelderen
W. Zalm

In 1866 heeft Anna Maria de weduwe van Michiel Schouten de percelen 323 en 322 verkocht aan Nicolaas van der Loo Schipper. Zij behoudt de percelen 1582 en 1583 voorheen perceel 363.
Nicolaas van der Loo verkoopt het weer in1866 aan Martinus van de Geijn

ART. 341.

	NAAM.	VOORNAMEN.	BEROEP.	WOONPLAATS.
EIGENAAR	Loo van der	Nicolaas	Schipper	Parik
VRUCHTGEBRUIKER.				

Volgnummer. 1.	POLDER, GEHUCHT of plaatselijke benaming. 2.	VERWIJZING NAAR de kadastrale plans: Sectie. 3.	Nommers der Perceelen. 4.	het Algemeen Register der Hypotheken: Deel. 5.	Nommer. 6.	SOORT der eigendommen. 7.	Plaatselijk Nommer der Gebouwde Eigendommen. 8.	INHOUDS-GROOTTE van ieder perceel. 9.	Klassering. 10.	Kadastraal inkomen van ieder perceel, zonder aftrek der Polder- en Dijks-lasten. 11.	Bedrag van den aftrek wegens Polder- en Dijks-lasten. 12.	BELASTBAAR INKOMEN van ieder perceel: Ongebouwd. 13.	Gebouwd. 14.	BEKNOPTE OMSCHRIJVING der plaats gehad hebbende VERANDERINGEN. 15.	Verwijzing naar het volgnummer van de Geïnpliceerde Aanwijzende Tabel. 16.	AANWIJZING der Artikelen en Volgnommers van deze Lijst: Waaruit getrokken: Artikel. 17.	Volgnommer. 18.	Waar overgebragt: Artikel. 19.	Volgnommer. 20.
								b. r. c		f. c.	f. c.	f. c.	f. c.						
1		B	~~322~~			Huis en erf		2 40	7	0 92	0 91	0 01	~~15~~	Gepin. Resolutie zeb. Aug. 12	164	161	1	341	5
2		"	~~323~~			Tuin		3 30	2	1 18	1 17	0 01		Dijk d.d. 1851	118	"	2	"	5
	Art. 1881.							6 00	"	2 40	2 38	0 02	15	Sel. 1846.					
								0 06 00		2 40	2 38	0 02	"	Sel. 1847					
3		B	~~322~~			huis en erf		0 02 70	7	0 92	0 91	0 01	27	Dijk d.d. 1851		341	1	341	4
								0 06 00		2 40	2 38	0 02	27	Sel. 1848. 49.					
4		B	~~322~~			huis en erf		0 02 70	7	0 92	0 91	0 01	27	Verkoop 1866		341	3	862	3
5		B	~~323~~			Tuin		0 03 30	2	1 18	1 17	0 01				"	2	"	4

Martinus van de Geijn verkoopt de percelen 322 en 323 met huis erf en tuin in 1867

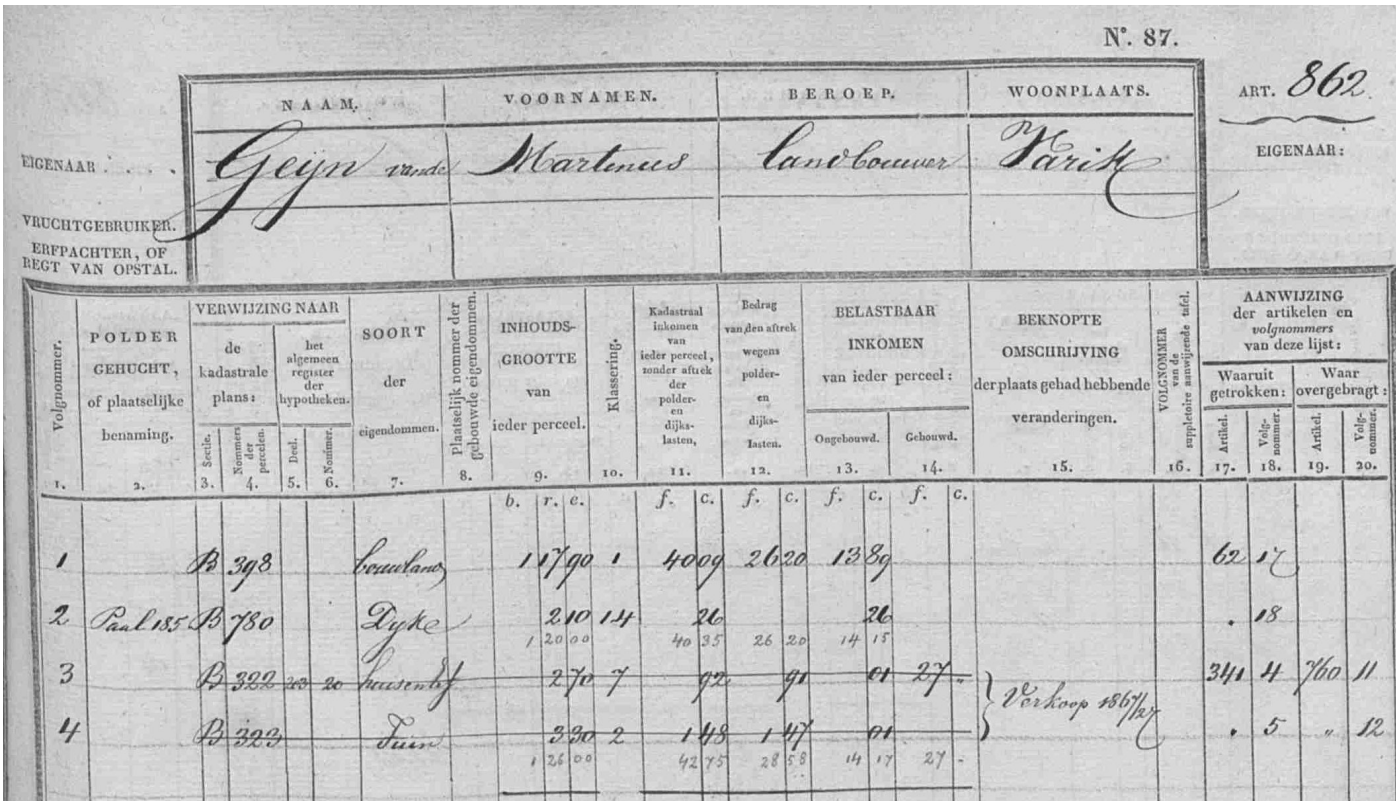

N°. 87.

	NAAM.	VOORNAMEN.	BEROEP.	WOONPLAATS.
EIGENAAR	Geijn van de	Martinus	Landbouwer	Varik
VRUCHTGEBRUIKER, ERFPACHTER, OF REGT VAN OPSTAL.				

ART. 862 EIGENAAR:

Volgnommer. 1.	POLDER GEHUCHT, of plaatselijke benaming. 2.	VERWIJZING NAAR de kadastrale plans: Sectie. 3.	Nommers der perceelen. 4.	het algemeen register der hypotheken. Deel. 5.	Nommer. 6.	SOORT der eigendommen. 7.	Plaatselijk nommer der gebouwde eigendommen. 8.	INHOUDS-GROOTTE van ieder perceel. 9. b. r. e.	Klassering. 10.	Kadastraal inkomen van ieder perceel, zonder aftrek der polder- en dijks-lasten, 11. f. c.	Bedrag van den aftrek wegens polder- en dijks-lasten. 12. f. c.	BELASTBAAR INKOMEN van ieder perceel: Ongebouwd. 13. f. c.	Gebouwd. 14. f. c.	BEKNOPTE OMSCHRIJVING der plaats gehad hebbende veranderingen. 15.	VOLGNOMMER van de suppletoire aanwijzende tafel. 16.	AANWIJZING der artikelen en volgnommers van deze lijst: Waaruit getrokken: Artikel. 17.	Volgnommer. 18.	Waar overgebragt: Artikel. 19.	Volgnommer. 20.
1		B	398			Bouwland		1 17 90	1	40 09	26 20	13 89				62	17		
2	Paal 185	B	780			Dijke		2 10	14	26		26				.	18		
								1 20 00		40 35	26 20	14 15							
3		~~B~~	~~322~~	~~20~~	~~20~~	~~huisenhof~~		~~2 70~~	~~7~~	~~92~~	~~91~~	~~01~~	~~27~~	Verkoop 1867/67		341	4	760	11
4		~~B~~	~~323~~			~~Tuin~~		~~3 30~~	~~2~~	~~1 48~~	~~1 47~~	~~01~~				.	5	"	12
								1 26 00		42 75	28 58	14 17	27 -						

De nieuwe eigenaar is Willem van de Geijn Kastelein en landbouwer. Hij overlijdt in 1883 en in 1884 worden de percelen weer verkocht. Het huis ligt nu officieel aan de Walgtsestraat

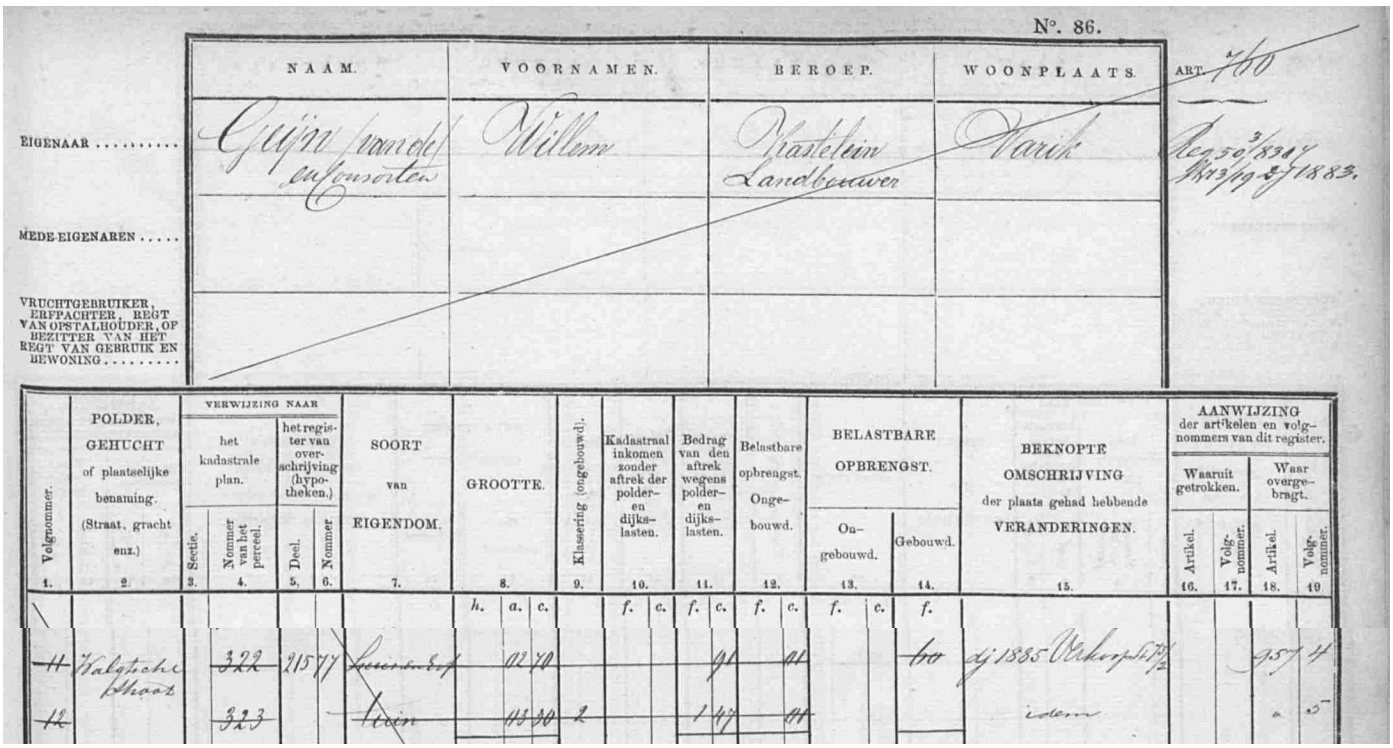

N°. 86.

	NAAM.	VOORNAMEN.	BEROEP.	WOONPLAATS.
EIGENAAR	Geijn van de en Consorten	Willem	Kastelein Landbouwer	Varik
MEDE-EIGENAREN				
VRUCHTGEBRUIKER, ERFPACHTER, REGT VAN OPSTALHOUDER, OF BEZITTER VAN HET REGT VAN GEBRUIK EN BEWONING				

ART. ~~780~~ Reg 50/8304 Akt 3/19-7/1883.

Volgnommer. 1.	POLDER, GEHUCHT of plaatselijke benaming. (Straat, gracht enz.) 2.	VERWIJZING NAAR het kadastrale plan. Sectie. 3.	Nommer van het perceel. 4.	het register van overschrijving (hypotheken.) Deel. 5.	Nommer 6.	SOORT van EIGENDOM. 7.	GROOTTE. 8. h. a. c.	Klassering (ongebouwd). 9.	Kadastraal inkomen zonder aftrek der polder- en dijks-lasten. 10. f. c.	Bedrag van den aftrek wegens polder- en dijks-lasten. 11. f. c.	Belastbare opbrengst. Ongebouwd. 12. f. c.	BELASTBARE OPBRENGST. Ongebouwd. 13. f. c.	Gebouwd. 14. f.	BEKNOPTE OMSCHRIJVING der plaats gehad hebbende VERANDERINGEN. 15.	AANWIJZING der artikelen en volgnommers van dit register. Waaruit getrokken. Artikel. 16.	Volgnommer. 17.	Waar overgebragt. Artikel. 18.	Volgnommer. 19.
~~11~~	Walgtsche straat		~~322~~	215	77	~~huisenhof~~	~~01 70~~			~~91~~	~~01~~		~~60~~	dj 1885 Verkoop 1/2			157	4
~~12~~			~~323~~			~~tuin~~	~~15 30~~	~~2~~		~~1 47~~	~~01~~			idem			"	5

De nieuwe eigenaar is Willem Wakker landbouwer uit Heesselt en hij overlijdt in 1886, maar deze percelen blijven nog in de familie Wakker tot 1923 en dan worden ze verkocht. Er staat nu vermeld: Huis, erf, tuin met bomen.

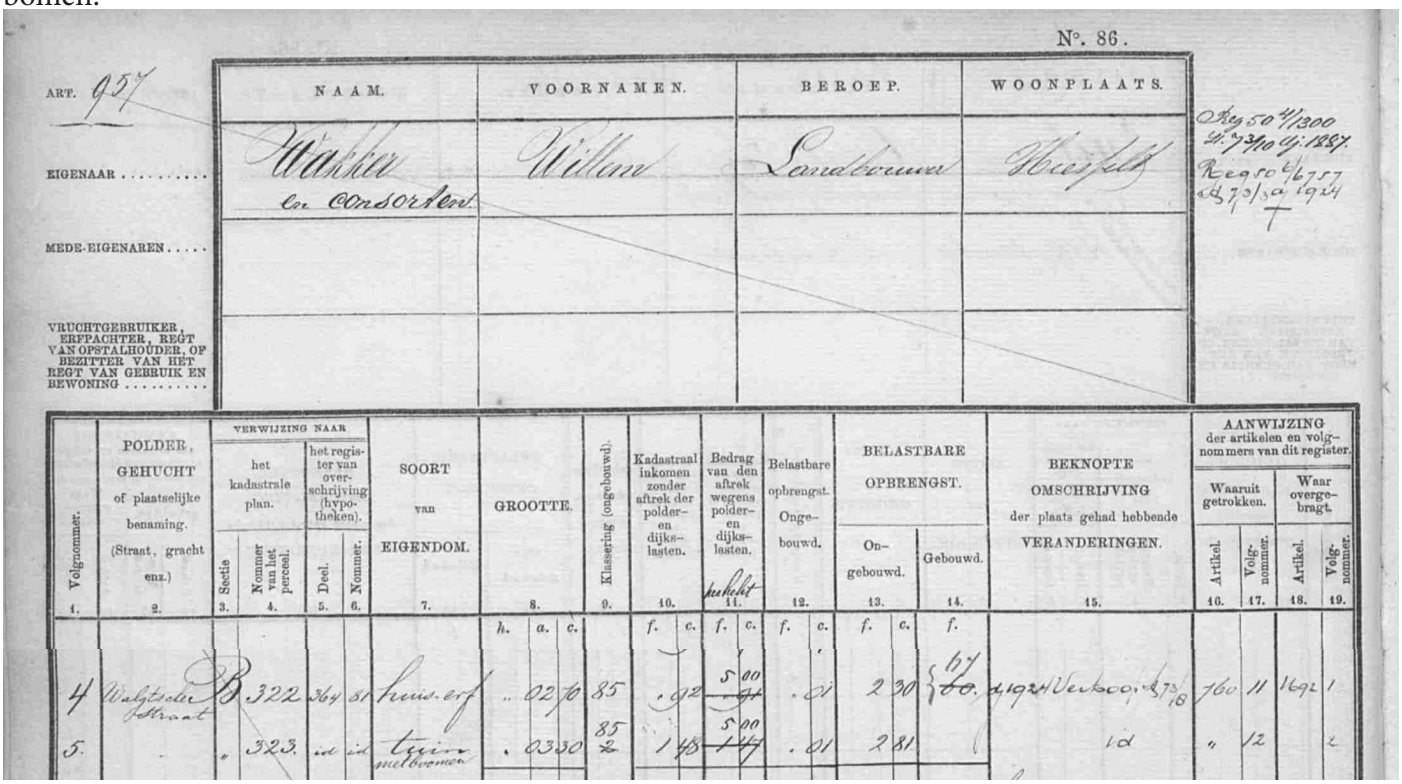

N°. 86.

ART. 957

NAAM.	VOORNAMEN.	BEROEP.	WOONPLAATS.
EIGENAAR ..... Wakker en consorten	Willem	Landbouwer	Heesselt
MEDE-EIGENAREN			
VRUCHTGEBRUIKER, ERFPACHTER, REGT VAN OPSTALHOUDER, OF BEZITTER VAN HET REGT VAN GEBRUIK EN BEWONING			

Reg 50 4/1300 4/7 3/10 dj: 1887
Reg 50 6/6757 4/7 3/5 a 1924

Volgnommer. 1.	POLDER, GEHUCHT of plaatselijke benaming. (Straat, gracht enz.) 2.	Verwijzing naar het kadastrale plan. Sectie 3.	Nommer van het perceel. 4.	Verwijzing naar het register van overschrijving (hypotheken). Deel. 5.	Nommer. 6.	SOORT VAN EIGENDOM. 7.	GROOTTE. h. a. c. 8.	Klassering (ongebouwd). 9.	Kadastraal inkomen zonder aftrek der polder- en dijkslasten. f. c. 10.	Bedrag van den aftrek wegens polder- en dijkslasten. f. c. 11.	Belastbare opbrengst. Ongebouwd. f. c. 12.	Belastbare opbrengst. Ongebouwd. f. c. 13.	Belastbare opbrengst. Gebouwd. f. 14.	BEKNOPTE OMSCHRIJVING der plaats gehad hebbende VERANDERINGEN. 15.	Aanwijzing der artikelen en volgnommers van dit register. Waaruit getrokken. Artikel. 16.	Waaruit getrokken. Volgnommer. 17.	Waar overgebragt. Artikel. 18.	Waar overgebragt. Volgnommer. 19.
4	Wolfstraat	B	322	364	81	huis erf	02 70	85	92	5 00	81	2 30	67	4 1924 Verkoop 4/7 3/18	760	11	1692	1
5.			323.	id	id	tuin met bomen	03 30	85 2	148	5 00	81	2 81		id		12		2

Jacob Tamis en familie zijn nu de eigenaars. Hij is bakker. Op 7 november 1930 overlijdt zijn vrouw Johanna Wilhelmina Engelhart. Daar na trouwt hij met Juliana Popma uit Blauwhuis geb. 20-01-1898. Zij krijgen een zoon Johannes Maria, die overlijdt op24-02-1937 op tweejarige leeftijd. En eendochter, Wilhelmina Maria die op 4 jarige leeftijd overlijdt op20-10-1943

Jacob Tamis stopt in 1952 met de winkel/bakkerij en verkoopt het huis in 1952. en na nog enige tijd in dienst te zijn geweest bij een adellijke familie in de omgeving van Naarden, ging hij in Den Haag van zijn oude dag genieten.Zijn laatste jaren bracht hij samen met zijn vrouw door in bejaardentehuis Favente Deo.



N°. 84a.

ART. 1692

NAAM.	VOORNAMEN.	BEROEP.	WOONPLAATS.
EIGENAAR ..... 4/7. Tamis en consorten	Jacob	bakker	Varik 146
MEDE-EIGENAREN			
VRUCHTGEBRUIKER, ERFPACHTER, RECHT VAN OPSTALHOUDER, OF BEZITTER VAN HET RECHT VAN GEBRUIK EN BEWONING ... Die Inw 4/7 3/5 dj 1932			

Reg 50 7/3047 4/7 3/6 dj: 1932.

Volgnommer. 1.	POLDER, GEHUCHT of plaatselijke benaming. (Straat, gracht enz.) 2.	Verwijzing naar het kadastrale plan. Sectie. 3.	Nommer van het perceel. 4.	Verwijzing naar het register van overschrijving (hypotheken.) Deel. 5.	Nommer. 6.	SOORT VAN EIGENDOM. 7.	GROOTTE. h. a. c. 8.	Bedrag der geschatte jaarlijksche opbrengst, verminderd met den aftrek wegens polder- en dijkslasten. 9.	Bedrag per hectare van den aftrek wegens polder- en dijkslasten. 10.	Jaar waarin een vrijdom vervalt. 11.	BELASTBARE OPBRENGST. Ongebouwd. f. c. 12.	BELASTBARE OPBRENGST. f. c. 13.	BELASTBARE OPBRENGST. Gebouwd. 14.	BEKNOPTE OMSCHRIJVING der plaats gehad hebbende VERANDERINGEN. 15.	Aanwijzing der artikelen en volgnommers van dit register. Waaruit getrokken. Artikel. 16.	Waaruit getrokken. Volgnommer. 17.	Waar overgebracht. Artikel. 18.	Waar overgebracht. Volgnommer. 19.
1		B	322	707	101	huis en erf	02 70	85	5		2 00		67	dj: 1953 Verkoop	957	4	2018	
2			323.	id		grint met bomen	03 30	85	5		2 81			id.		5	id.	
						½	06 00				5 11		67	1924.				

1 JUNI 1926

Jacobus Marinus Schouten (geb. 30-11-1902) is de nieuwe eigenaar met zijn vrouw Cornelia van het Hoofd (geb. 3-2-1915)
Jacobus Marinus overlijdt in 1971 en Cornelia blijft daar wonen.
In 1981 wordt het verkocht.



ART. 2018

	NAAM.	VOORNAMEN.	BEROEP.	WOONPLAATS.
EIGENAAR	van het Hoofd Schouten	Cornelia Swede Jacobus Marinus	m.b. 3-2-15 handl. geb. 30-11-1902	Varik Walgtsestr. 11
MEDE-EIGENAREN				
VRUCHTGEBRUIKER, ERFPACHTER, RECHT VAN OPSTALHOUDER OF BEZITTER VAN HET RECHT VAN GEBRUIK EN BEWONING				

51/1611 dj. 1972

VARIK

Volgnummer.	POLDER, GEHUCHT of plaatselijke benaming. (Straat, gracht, enz.)	VERWIJZING NAAR het kadastrale plan. Sectie.	Nummer van het perceel.	het register van overschrijving (hypotheken). Deel.	Nummer.	SOORT VAN EIGENDOM.	GROOTTE. ha	a	ca	Bedrag der geschatte pachtwaarde per hectare, verminderd met den per hectare bepaalden afrek wegens polder- en dijklasten.	Bedrag per hectare van den afrek wegens polder- en dijklasten.	Jaar waarin een vrijdom vervalt.	BELASTBARE OPBRENGST. Ongebouwd. f.	c.	T. tiendrente. J. jachtrente. R. ruilverkavelingsrente. f.	c.	Gebouwd.	BEKNOPTE OMSCHRIJVING DER PLAATS GEHAD HEBBENDE VERANDERINGEN.	AANWIJZING DER ARTIKELEN EN VOLGNOMMERS VAN DIT REGISTER. Waaruit getrokken. Artikel.	Volgnummer.	Waar overgebracht. Artikel.	Volgnummer.
1.	Walgtsestr. 11	B	322	1609 909	46 117	huis erf		02	70	85	5		230				67	dj. 1982 Verkoop 99/71	16921	2663	1	
2.			323	idem 1609	46	tuin met bomen		03	30	85	5		281					idem.		2		2

Het vreemde is, dat op het huis vermeld staat 1844, terwijl in het kadaster geen vermeldingen staan van verbouwingen of veranderingen van het huis zoals dat al in 1832 op de minuutplan wordt vermeld.
Dus lijkt het wel of dat hetzelfde huis is als op de kaart van 1832.

Ook apart is dat het huis eerst op de Kerkstraatje 1 was en dan Walgtsestraat 11 en nu Korte Stukken 1.

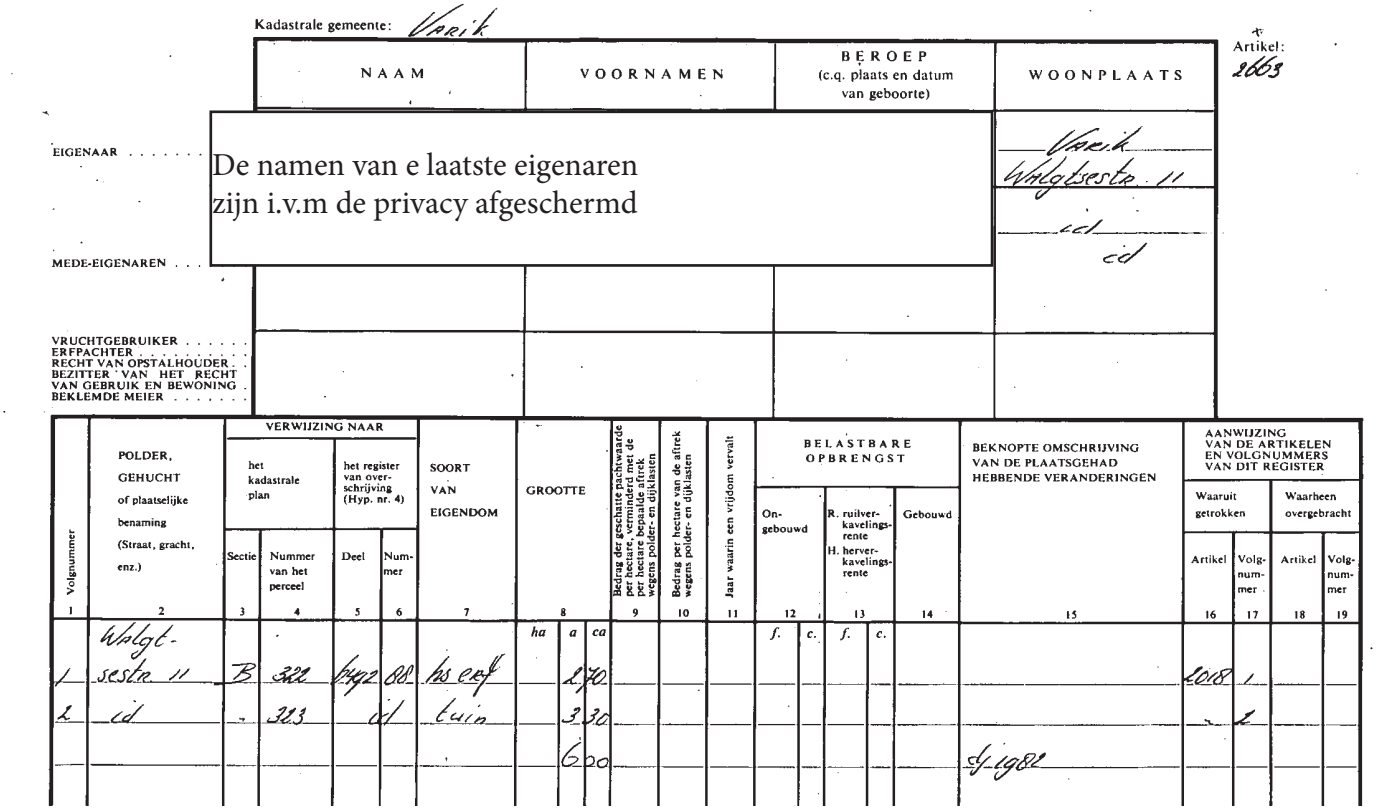

Kadastrale gemeente: Varik

Artikel: 2663

	NAAM	VOORNAMEN	BEROEP (c.q. plaats en datum van geboorte)	WOONPLAATS
EIGENAAR	De namen van e laatste eigenaren zijn i.v.m de privacy afgeschermd			Varik Walgtsestr. 11
MEDE-EIGENAREN				id id
VRUCHTGEBRUIKER, ERFPACHTER, RECHT VAN OPSTALHOUDER, BEZITTER VAN HET RECHT VAN GEBRUIK EN BEWONING, BEKLEMDE MEIER				

Volgnummer 1	POLDER, GEHUCHT of plaatselijke benaming (Straat, gracht, enz.) 2	VERWIJZING NAAR het kadastrale plan Sectie 3	Nummer van het perceel 4	het register van overschrijving (Hyp. nr. 4) Deel 5	Nummer 6	SOORT VAN EIGENDOM 7	GROOTTE 8 ha	a	ca	Bedrag der geschatte pachtwaarde per hectare, verminderd met de per hectare bepaalde afrek wegens polder- en dijklasten 9	Bedrag per hectare van de afrek wegens polder- en dijklasten 10	Jaar waarin een vrijdom vervalt 11	BELASTBARE OPBRENGST Ongebouwd 12 f.	c.	R. ruilverkavelingsrente H. herverkavelingsrente 13 f.	c.	Gebouwd 14	BEKNOPTE OMSCHRIJVING VAN DE PLAATSGEHAD HEBBENDE VERANDERINGEN 15	AANWIJZING VAN DE ARTIKELEN EN VOLGNUMMERS VAN DIT REGISTER Waaruit getrokken 16 Artikel	Volgnummer 17	Waarheen overgebracht 18 Artikel	Volgnummer 19
1	Walgtsestr. 11	B	322	1692	88	huis erf		2	70										2018	1		
2	id	-	323	id		tuin		3	30										-	2		
								6	00									dj. 1982				