Waalbandijk 80 Heesselt

In de tijd van Napoleon ging het om het perceel 258 dat was toen een tuin.
De eigenaar woonde op perceel 257 in een dijkhuisje. Hij heette Jelis van Peuten en was arbeider.
Naast hem op perceel 254, 255 en 256 woonde de weduwe van Aart van de Berg.

257			Peuten	Jelis van	arbeider	Heesselt		Huis en erf			1	22
258			"	"	"	"		tuin			7	60

ART. 144

	NAAM.	VOORNAMEN.	BEROEP.	WOONPLAATS.	
EIGENAAR.....	Peuten	Jelis van	arbeider	Heesselt	
Reg. 50 Art. 1577. Vruchtgebruiker.....	Berg Cornelis van / Temminck, Geertruij Alida,	den / weduwe C. van den Berg, te	arbeider te Heesselt en verder erfgenamen van / Heesselt, als 1/2 erfgenaam van ... /	genamen van /	memorie van hun erfgeld dd. 3 April 1852.

11		D	257		huis en erf		0	01	22	8	0	41	0	40	0	01	9	"		144	8
12		D	258		Tuin		0	07	60	2	3	42	1	28	2	14				"	9

Jelis van Peuten (1773-1844) was in 1818 getrouwd met Cornelia van Oosterwijk (1765-1851)
Zij was 'tapperesse' ten tijde van hun trouwen.
Dus ze hadden waarschijnlijk een cafeetje op de dijk.
In 1844 overlijdt Jillis van Peuten. Cornelis van den Berg een neef van Cornelia de vrouw van Jellis, is de nieuwe eigenaar. In 1858 trouwt hij met Geertruij Alida Temminck.
In 1859 overlijdt hij ook en erft zijn vrouw Geertruij Alida Temmink deze beide percelen.

N. 66.

ART. 144

	NAAM.	VOORNAMEN.	BEROEP.	WOONPLAATS.	
EIGENAAR	Pauw van	Felix	arbeider	Heesfeld	Reg 50 3/7 18
	~~Temminck~~	Gijsbertje	Herbergierster	Heesfeld	Reg 73 15 d 1882
MEDE-EIGENAREN	Berg van den	Cornelis	arbeider	Heesfeld	Memorie van Succ. d.d. 3 April 1852
	en verder afgenaam van				
VRUCHTGEBRUIKER, ERFPACHTER, REGT VAN OPSTALHOUDER, OF BEZITTER VAN HET REGT VAN GEBRUIK EN BEWONING	Temminck	Geertruij Alida wd C van den Berg		Heesfeld	Reg 50 art 3577

Volgnommer. 1.	POLDER, GEHUCHT of plaatselijke benaming. (Straat, gracht enz.) 2.	VERWIJZING NAAR het kadastrale plan. Sectie. 3.	Nommer van het perceel. 4.	het register van overschrijving (hypotheken.) Deel. 5.	Nommer. 6.	SOORT van EIGENDOM. 7.	GROOTTE. h. a. c. 8.	Klassering (ongebouwd). 9.	Kadastraal inkomen zonder aftrek der polder- en dijkslasten. f. c. 10.	Bedrag van den aftrek wegens polder- en dijkslasten. f. c. 11.	Belastbare opbrengst. Ongebouwd. f. c. 12.	BELASTBARE OPBRENGST Ongebouwd. f. c. 13.	Gebouwd. f. 14.	BEKNOPTE OMSCHRIJVING der plaats gehad hebbende VERANDERINGEN. 15.	AANWIJZING der artikelen en volgnommers van dit register. Waaruit getrokken. Artikel. 16.	Volgnommer. 17.	Waar overgebragt. Artikel. 18.	Volgnommer. 19.
5		D	170			bouwland	12 30	1		1 94	2 24			dj 1884 verkoop 8 17/4			1152	1
6	Paal 70		427			dijkhelling	04 05	1.2			07			"				2
11	Waallandijk		257			huisen Erf	01 22			40	01		15	"				3
12			258			tuin	07 60	2		1 28	2 14			"			929	16
13	Paal 114		474			dijk	45	2			0 09			"				17
14						1/5	25 62			3 52	5 35		15	bek. 1876				

Op deze artikellegger Nr 144, zien we dat na overlijden van Geertruij Alida Temminck, Gijsbertje Temminck de nieuwe eigenaresse en herbergierster was.
In 1883 verkoopt ze alle percelen die ze heeft.

ART. 1150

	NAAM.	VOORNAMEN.	BEROEP.	WOONPLAATS.
EIGENAAR	Bosch, van den	Govert Willem	Timmerman	Rossum
MEDE-EIGENAREN				
VRUCHTGEBRUIKER, ERFPACHTER, REGT VAN OPSTALHOUDER, OF BEZITTER VAN HET REGT VAN GEBRUIK EN BEWONING				

Volgnommer. 1.	POLDER, GEHUCHT of plaatselijke benaming. (Straat, gracht enz.) 2.	VERWIJZING NAAR het kadastrale plan. Sectie. 3.	Nommer van het perceel. 4.	het register van overschrijving (hypotheken.) Deel. 5.	Nommer. 6.	SOORT van EIGENDOM. 7.	GROOTTE. h. a. c. 8.	Klassering (ongebouwd). 9.	Kadastraal inkomen zonder aftrek der polder- en dijkslasten. f. c. 10.	Bedrag van den aftrek wegens polder- en dijkslasten. f. c. 11.	Belastbare opbrengst. Ongebouwd. f. c. 12.	BELASTBARE OPBRENGST. Ongebouwd. f. c. 13.	Gebouwd. f. 14.	BEKNOPTE OMSCHRIJVING der plaats gehad hebbende VERANDERINGEN. 15.	AANWIJZING der artikelen en volgnommers van dit register. Waaruit getrokken. Artikel. 16.	Volgnommer. 17.	Waar overgebragt. Artikel. 18.	Volgnommer. 19.
1	Waallandijk D		257	36 66		huisen erf	1 22	6 1/2		40	01	82	15	dj 1892 Verkoop 8 17/7	1114	11	1292	1
2			258	"		Tuin	7 60	6 1/2		1 28	2 14	5 09		"		12		2
3	Paal 114		474	"		dijkhelling	45	1/2			09	02		"		13		3.
						1/3	9 27			1 68	2 24	5 93	15	1864				

Govert Willem van den Bosch, een timmerman uit Rossum koopt de percelen D257 en D258.
In 1891 verkoopt hij alles weer.

N°. 86.

	NAAM.	VOORNAMEN.	BEROEP.	WOONPLAATS.	ART. 1292
EIGENAAR	Verweij	Gerrit, Gerritszn.	Schipper	Heesselt	
MEDE-EIGENAREN					
VRUCHTGEBRUIKER, ERFPACHTER, RECHT VAN OPSTALHOUDER, OF BEZITTER VAN HET RECHT VAN GEBRUIK EN BEWONING					

Volgnommer. 1.	POLDER, GEHUCHT of plaatselijke benaming. (Straat, gracht enz.) 2.	Verwijzing naar het kadastrale plan. Sectie. 3.	Nommer van het perceel. 4.	Verwijzing naar het register van overschrijving (hypotheken). Deel. 5.	Nommer. 6.	SOORT VAN EIGENDOM. 7.	GROOTTE. 8. h.	a.	c.	Klassering (ongebouwd). 9.	Kadastraal inkomen zonder aftrek der polder- en dijkslasten. 10. f.	c.	Bedrag van den aftrek wegens polder- en dijkslasten. 11. f.	c.	Belastbare opbrengst. Ongebouwd. 12. f.	c.	Belastbare opbrengst. Ongebouwd. 13. f.	c.	Belastbare opbrengst. Gebouwd. 14. f.	BEKNOPTE OMSCHRIJVING der plaats gehad hebbende VERANDERINGEN. 15.	Aanwijzing der artikelen en volgnommers van dit register. Waaruit getrokken. Artikel. 16.	Volgnommer. 17.	Waar overgebragt. Artikel. 18.	Volgnommer. 19.
1	Wantbandijk	D	257	432	76	huisewerf		1	22	67			40		01		82		15	1893 verkoop 4/5/10	1158	1	1304	1
2			258			tuin		7	60	67			1	28	2	14	5	09		id		2		2
3	Paal 114		474			dijkhelling			45	4						09		02		id		3		3
						13		9	27				1	68	2	24	5	93	15	1892				

De schipper Gerrit Verweij koopt dit, maar ook blijft niet lang eigenaar, want in 1892 verkoopt hij alles weer.

N°. 86.

	NAAM.	VOORNAMEN.	BEROEP.	WOONPLAATS.	ART. 1304
EIGENAAR	Vries (de) en consorten	Houter Petersz Willemszn	Aannemer	Rozjum	Reg 50 5/1468 St 3/2 dj 1900 50 5/1469 St 3/3 dj 1906 50 5/5169 5/5170 5/5170 St 3/3.4 dj 1907
MEDE-EIGENAREN	Vries (de)	Willem Marinus / Houter Petersz / Jan Gozewinus van Thiel / Hendrik Petersz / Houter Petersz Hendrikszoon / ~~Arnoldus Willemszoon~~ / Gerrit Willemszoon / Peter Hendrikszoon / ~~Jan Gozewinus Willemszoon~~ / ~~Jan Dirk Cornelis Willemszoon~~	Aannemers / Hoofman / ~~Dijkbouwer~~	Rozjum / Gozewina de Vries Willem de Vries Gerritszn	
~~VRUCHTGEBRUIKER, ERFPACHTER, RECHT VAN OPSTALHOUDER, OF BEZITTER VAN HET RECHT VAN GEBRUIK EN BEWONING~~	Bosch (van den)	Govert Willem	Aannemer.		

Volgnommer. 1.	POLDER, GEHUCHT of plaatselijke benaming. (Straat, gracht enz.) 2.	Verwijzing naar het kadastrale plan. Sectie. 3.	Nommer van het perceel. 4.	Verwijzing naar het register van overschrijving (hypotheken). Deel. 5.	Nommer. 6.	SOORT VAN EIGENDOM. 7.	GROOTTE. 8. h.	a.	c.	Klassering (ongebouwd). 9.	Kadastraal inkomen zonder aftrek der polder- en dijkslasten. 10. f.	c.	Bedrag van den aftrek wegens polder- en dijkslasten. per hekt 11. f.	c.	Belastbare opbrengst. Ongebouwd. 12. f.	c.	Belastbare opbrengst. Ongebouwd. 13. f.	c.	Belastbare opbrengst. Gebouwd. 14. f.	BEKNOPTE OMSCHRIJVING der plaats gehad hebbende VERANDERINGEN. 15.	Aanwijzing der artikelen en volgnommers van dit register. Waaruit getrokken. Artikel. 16.	Volgnommer. 17.	Waar overgebragt. Artikel. 18.	Volgnommer. 19.
~~1~~		D	~~257~~	~~436~~	~~65~~	~~huis, erf~~		~~01~~	~~22~~	~~67~~			13 ~~40~~	00	~~01~~		~~82~~		~~15~~	dj 1903 Sloping 4/5/1	1292	1	1304	11
~~2~~			~~258~~	id		~~tuin~~		~~7~~	~~60~~	~~67~~			~~1 28~~		~~2 14~~		~~5 09~~			dj. 1893 Stichting St 7/19		2	1304	4

Een familie van aannemers uit Rossum, de familie De vries, koopt vele percelen in Heesselt, waaronder ook D257 en D258. Het cafeetje op D257 wordt gesloopt in 1902 en op D258 wordt gebouwd in 1892.

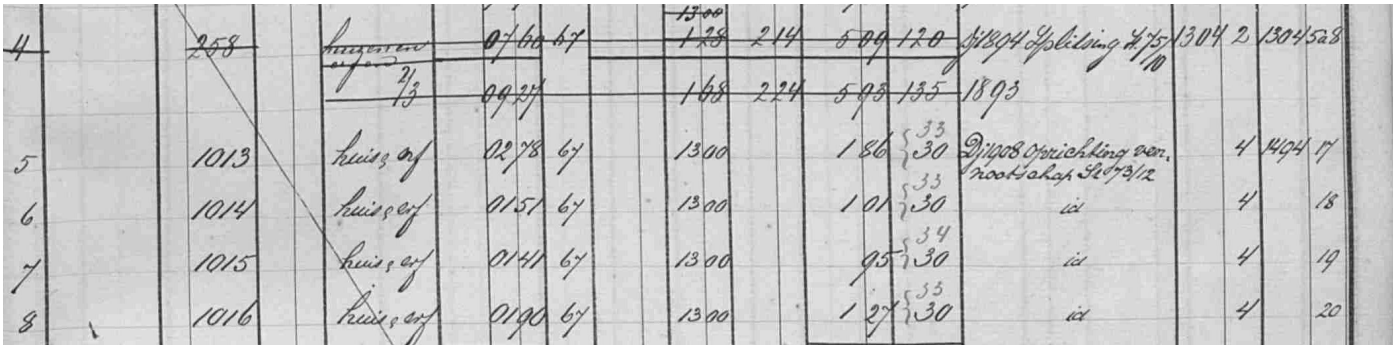

4		~~258~~	~~huizen en erf~~		~~0 7 60~~	~~67~~		~~1300~~ ~~128~~	~~214~~	~~5 09~~	~~120~~	~~d. 1894 Splitsing 4/5/10~~	1304	2	1304	528
			2/3		0 0 27			168	224	5 05	135	1893				
5		1013	huis & erf		02 78	67		1300		1 86	33 30	D. 1908 Oprichting van. Vennootschap Sch 73/12		4	1404	17
6		1014	huis & erf		0151	67		1300		1 01	33 30	id		4		18
7		1015	huis & erf		0141	67		1300		95	34 30	id		4		19
8		1016	huis & erf		0190	67		1300		1 27	33 30	id		4		20

Op regel 4 zien we dat het perceel D258 wordt gesplitst in 1892 in de nummers 1013 t/m 1016.
In 1907 wordt een vennootschap opgericht.

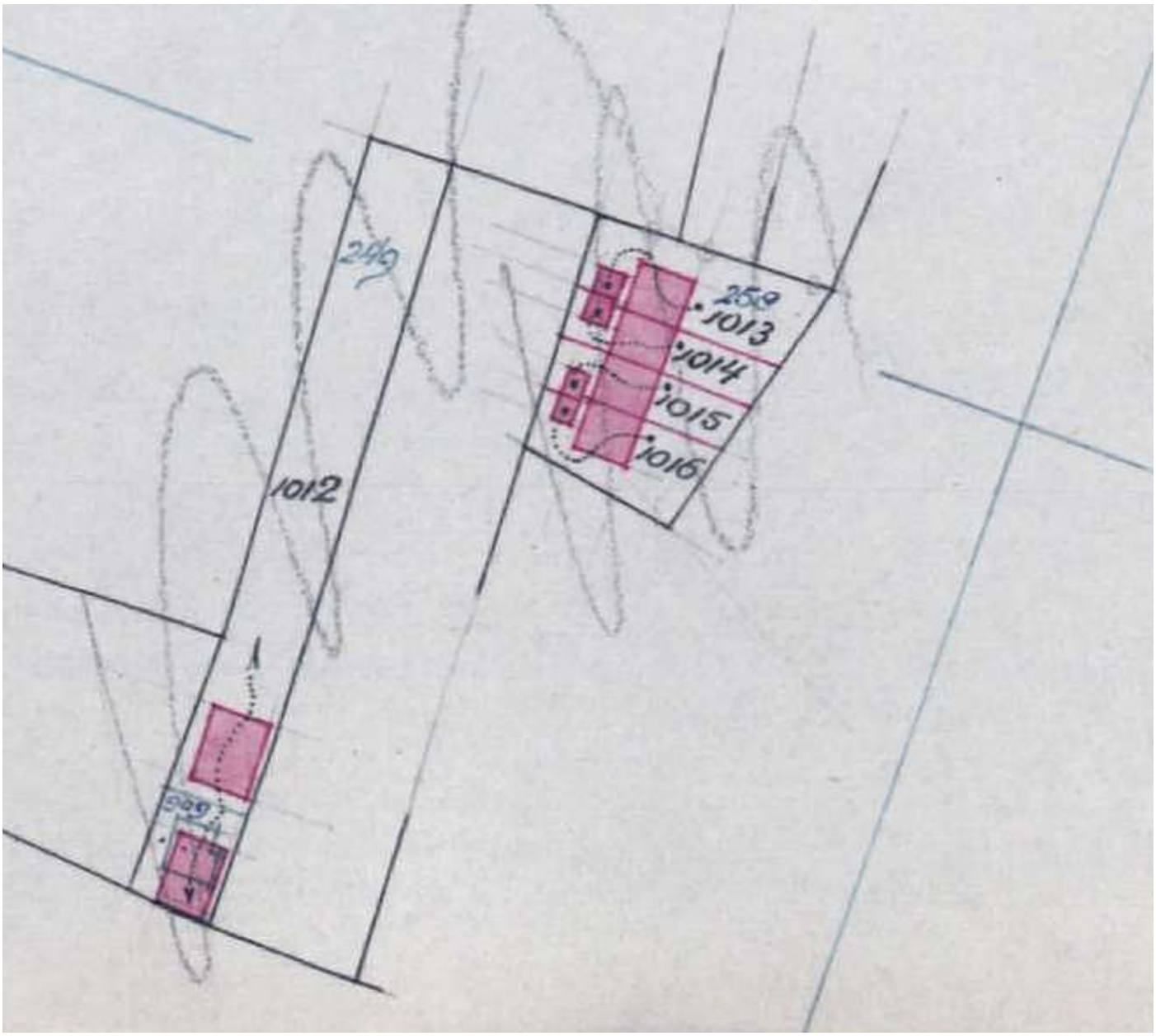

Hier zien we de bouw van de huizen op perceel 258. Dit is de situatie in 1893.

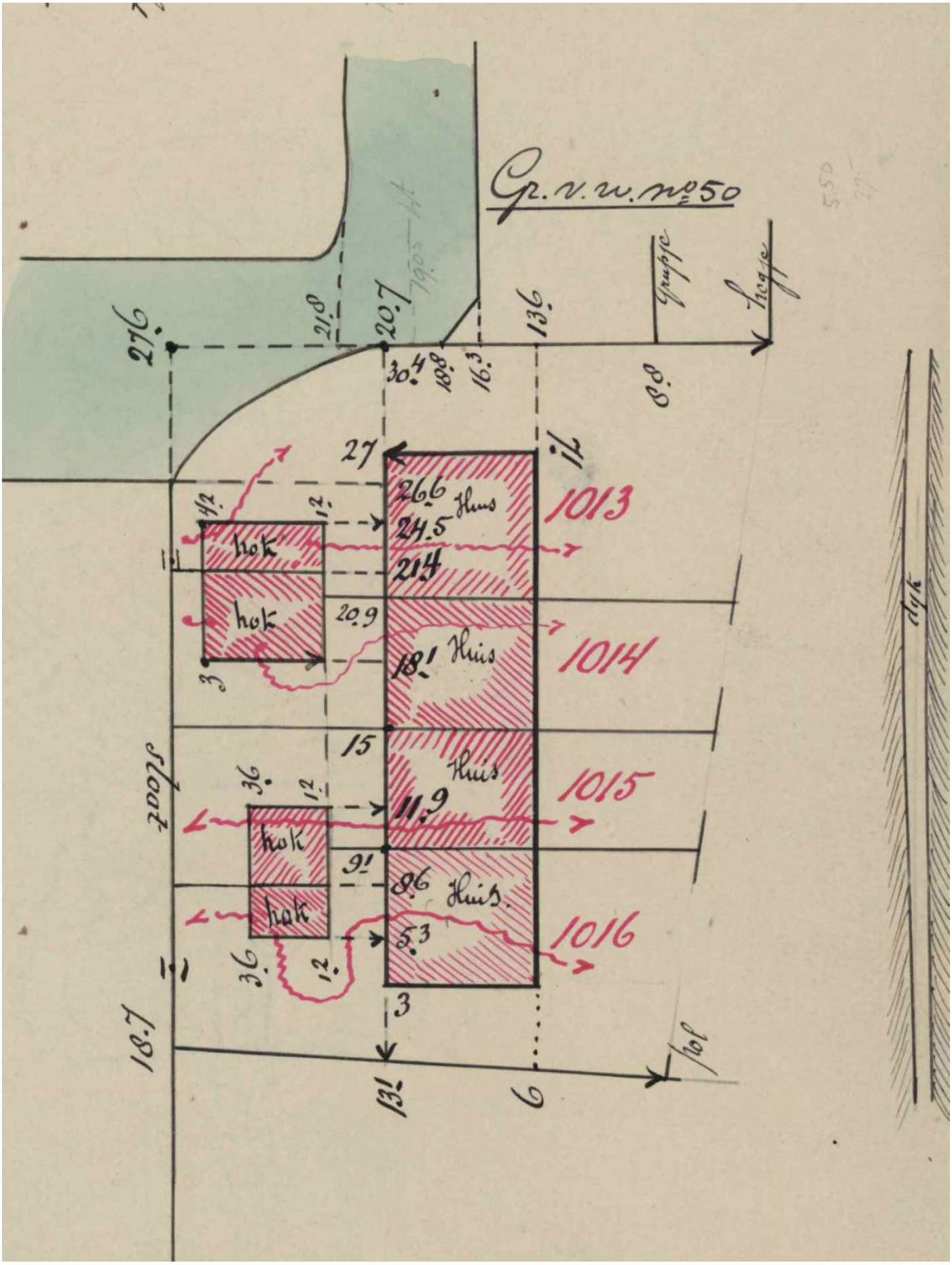

De veldtekening van de percelen met de gebouwen in 1893.
Op de volgende pagina zien we de leggerartikel 1494, met alle aankopen van De Vries en Compagnie, die nu Heesseltsche Steenfabriek zijn geworden. Op regel 17, 18 19 en 20 staan de huizen waar we het over hebben. Perceel D1013 wordt later Waalbandijk 80.

ART. 1494.

EIGENAAR .....

MEDE EIGENAREN .....

VRUCHTGEBRUIKER, ERFPACHTER, RECHT VAN OPSTALHOUDER, OF REZITTER VAN HET RECHT VAN GEBRUIK EN BEWONING .....

NAAM.	VOORNAMEN. (Naam Vennootschap)	BEROEP.	WOONPLAATS.
Rosjum A 66	N.V. Heesveldsche Steenfabriek, voorheen H. P. de Vries en Compagnie, gevestigd te		673/16 4 1926 7/8 4 1929.

Volgnummer. 1.	POLDER, GEHUCHT of plaatselijke benaming. (Straat, gracht enz.) 2.	VERWIJZING NAAR het kadastrale plan. Sectie 3	Nummer van het perceel 4	VERWIJZING NAAR het register van overschrijving (hypotheken.) Deel. 5	Nummer. 6	SOORT VAN EIGENDOM. 7.	GROOTTE. h.	a.	c.	Klassering (ongebouwd). 9.	Kadastraal inkomen zonder aftrek der polder- en dijkslasten. f.	c.	Bedrag van den aftrek wegens polder- en dijkslasten. 11. f.	c.	Belastbare opbrengst. Ongebouwd. 12. f.	c.	BELASTBARE OPBRENGST. Ongebouwd. 13. f.	c.	Gebouwd. 14. f.	BEKNOPTE OMSCHRIJVING der plaats gehad hebbende VERANDERINGEN. 15.	AANWIJZING der artikelen en volgnummers van dit register. Waaruit getrokken. Artikel. 16.	Volgnummer. 17.	Waar overgebragt. Artikel. 18.	Volgnummer. 19.
1		C	192	564	80	pas		01	85	11			5	"				20				1147	15		
2			193	id		lies		04	20	2			"	"				08					16		
3			194	id		pas		01	80	15			5	"				27					17		
4			195	id		lies		04	25	2			"	"				09					18		
~~5~~		D	~~257~~	id		~~erf~~		~~01~~	~~22~~	~~67~~			~~13~~	"				~~82~~			d. 1922 Ruiling 673/14	1304	11	192	99
6	Paal 114		474	id		dijkhelling			45	4			"	"				02					3		
~~7~~			~~970~~	id		~~huis~~			~~35~~	~~32~~			~~38~~	"				~~11~~		~~19 20~~	d. 1929 Vernieuwing St 7/2 (Bel. 1928)	1147	19	1494	40
~~8~~			~~971~~	id		~~huis~~			~~33~~	~~32~~			~~38~~	"				~~11~~		~~19 20~~	idem id.		20		41
~~9~~			~~972~~	id		~~huis~~			~~33~~	~~32~~			~~38~~	"				~~11~~		~~19 20~~	idem id.		21		42
~~10~~			~~973~~	id		~~huis~~			~~33~~	~~32~~			~~38~~	"				~~11~~		~~19 20~~	idem id.		22		43
~~11~~			~~974~~	id		~~huis~~			~~33~~	~~32~~			~~38~~	"				~~11~~		~~19 20~~	idem id.		23		44
~~12~~			~~975~~	id		~~huis~~			~~34~~	~~32~~			~~38~~	"				~~11~~		~~19 20~~	idem id.		24		45
~~13~~			~~976~~	id		~~huis~~			~~33~~	~~32~~			~~38~~	"				~~11~~		~~19 20~~	idem St 7/3 bis id.		25		46
~~14~~			~~977~~	id		~~huis~~			~~33~~	~~32~~			~~38~~	"				~~11~~		~~19 20~~	idem St 7/3 bis id.		26		47
~~15~~			~~978~~	id		~~huis~~			~~33~~	~~32~~			~~38~~	"				~~11~~		~~19 20~~	idem St 7/3 bis id.		27		48
~~16~~			~~979~~	id		~~huis~~			~~34~~	~~32~~			~~38~~	"				~~11~~		~~19 20~~	idem St 7/3 bis id.		28		49
~~17~~			~~1013~~	id		~~huis, erf~~		~~02~~	~~78~~	~~67~~			~~13~~	"				1	86	~~33 30~~ 9/8	d. 1929 Ruiling Vereenigingen enz. 7/6	1304	5	1494	34 35
~~18~~			~~1014~~	id		~~huis, erf~~		~~01~~	~~51~~	~~67~~			~~13~~	"				1	01	~~33 30~~ 9/8	id		6	102 1494 192	101 34 101
~~19~~			~~1015~~	id		~~huis, erf~~		~~01~~	~~41~~	~~67~~			~~13~~	"				~~95~~		~~34 30~~ 9/8	id		7	1494 192	34 101
~~20~~			~~1016~~	id		~~huis, erf~~		~~01~~	~~90~~	~~67~~			~~13~~	"				1	27	~~33 30~~ 9/8	id		8	1494 192	34 101
21			1057	id		erf		34	56	32			38	"				11	06			1147	30		
~~22~~			~~1058~~	id		~~huis, erf~~		~~01~~	~~38~~	~~32~~			~~38~~	"				~~44~~		~~19 20~~	d. 1929 Vernieuwing 1.44 St 7/3 bis (Bel. 1928)		31		50
~~23~~			~~1059~~	id		~~huis, erf~~			~~43~~	~~32~~			~~38~~	"				~~14~~		~~19 20~~	id. id.		32		51
~~24~~			~~1060~~	id		~~huis, erf~~			~~43~~	~~32~~			~~38~~	"				~~14~~		~~19 20~~	id. id.		33		52
	Overbrengen:					17/24		61	51									19	45	~~380 380~~					

Vervolg achterzijde art. 1492.

In 1922 vindt er een ruiling en vereniging van percelen plaats.

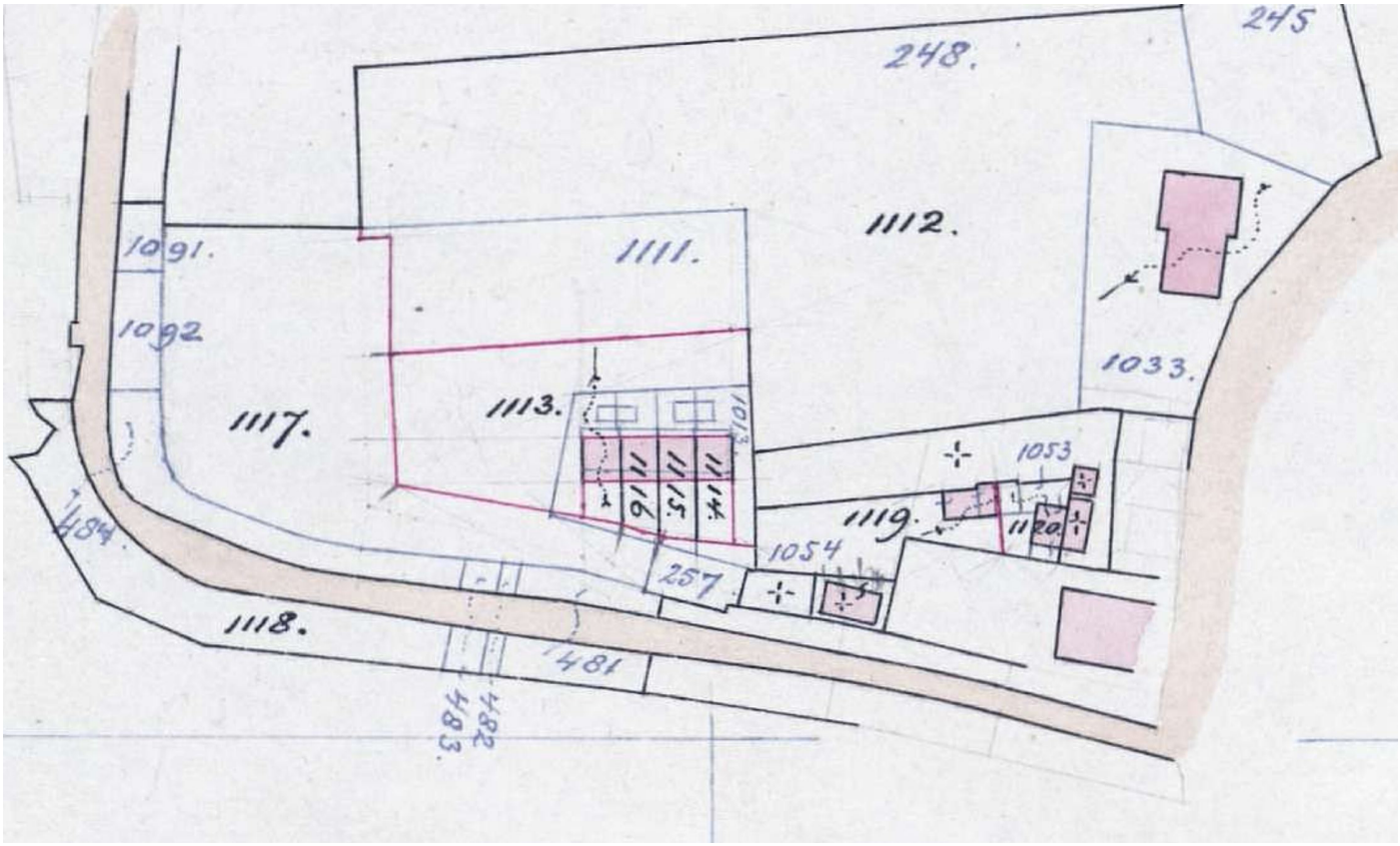

Situatie in 1923

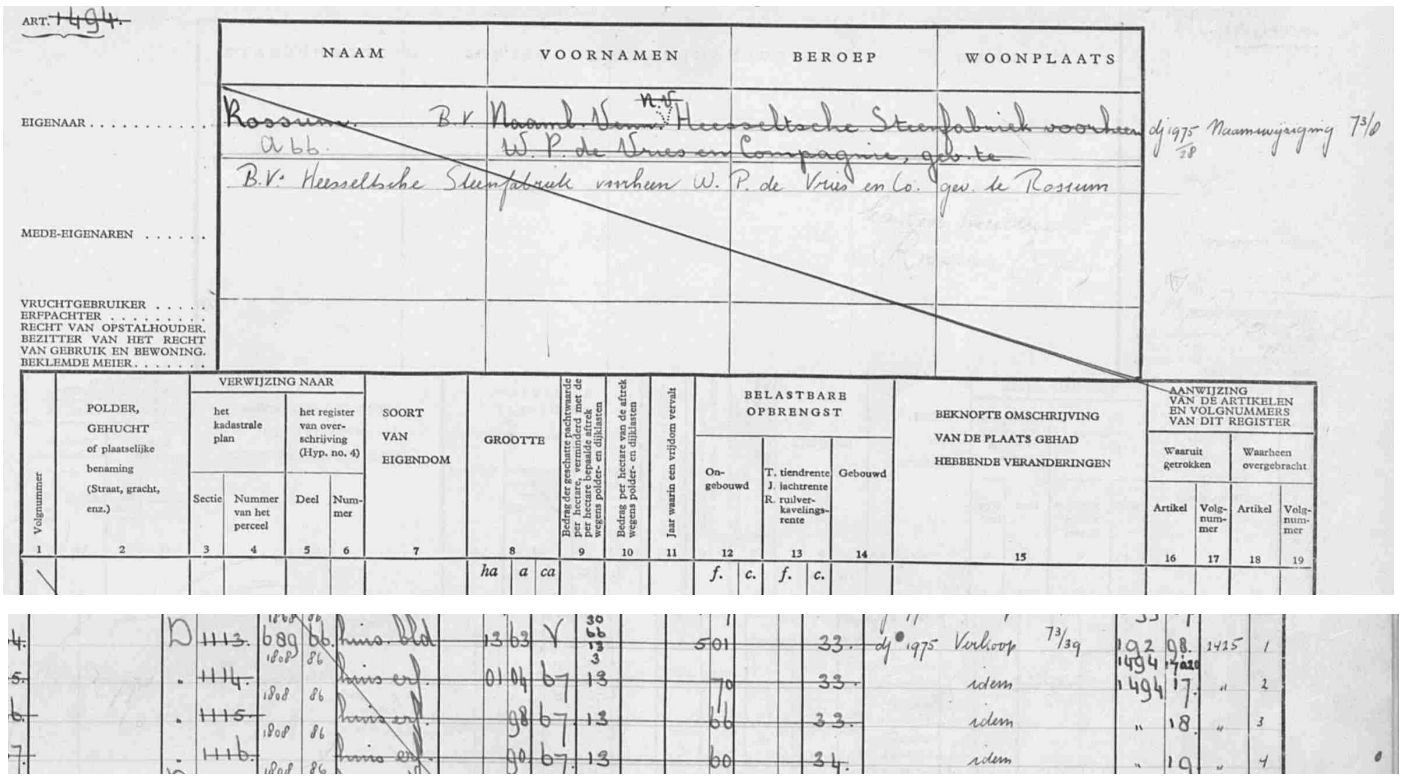

ART. ~~1494.~~

	NAAM	VOORNAMEN	BEROEP	WOONPLAATS
EIGENAAR	~~Rossum. B.V. Naaml. Vennoot. Hesselsche Steenfabriek voorheen W. P. de Vries en Compagnie, gel. te Rossum~~			
	a.b.b. B.V. Hesselsche Steenfabriek voorheen W. P. de Vries en Co. gw. te Rossum			
MEDE-EIGENAREN				
VRUCHTGEBRUIKER / ERFPACHTER / RECHT VAN OPSTALHOUDER / BEZITTER VAN HET RECHT VAN GEBRUIK EN BEWONING / BEKLEMDE MEIER				

dj 1975 Naamswijziging 73/10

Volgnummer	POLDER, GEHUCHT of plaatselijke benaming (Straat, gracht, enz.)	VERWIJZING NAAR het kadastrale plan: Sectie	Nummer van het perceel	het register van overschrijving (Hyp. no. 4): Deel	Nummer	SOORT VAN EIGENDOM	GROOTTE ha	a	ca	Bedrag der geschatte puchwaarde per hectare bepaalde afrek wegens polder- en dijklasten	Bedrag per hectare van de afrek wegens polder- en dijklasten	Jaar waarin een vrijdom vervalt	BELASTBARE OPBRENGST Ongebouwd f.	c.	T. tiendrente J. lachtrente R. ruilverkavelingsrente f.	c.	Gebouwd	BEKNOPTE OMSCHRIJVING VAN DE PLAATS GEHAD HEBBENDE VERANDERINGEN	AANWIJZING VAN DE ARTIKELEN EN VOLGNUMMERS VAN DIT REGISTER: Waaruit getrokken Artikel	Volgnummer	Waarheen overgebracht Artikel	Volgnummer
1	2	3	4	5	6	7	8			9	10	11	12		13		14	15	16	17	18	19
4.		D	~~1113.~~	1808	86	~~huis bld.~~	13	63	V	30 50 13 3			501				33.	dj 1975 Verkoop 73/39	192 1494	98. 1420	1425	1
5.		.	~~1114.~~	1808	86	~~huis erf.~~	01	04	67	13			70				33.	idem	1494	17.	"	2
6.		.	~~1115.~~	1808	86	~~huis erf.~~		98	67	13			66				33.	idem	"	18.	"	3
7.		.	~~1116.~~	1808	86	~~huis erf.~~		90	67	13			60				34.	idem	"	19.	"	4

In 1974 wordt het een BV in plaats van een NV en worden alle huizen verkocht. Ook de huizen op de percelen 1113 t/m 1116

Onderstreepte percelen zijn gelegen in een ruilverkaveling

VARIK

ART. 2425

	NAAM	VOORNAMEN	BEROEP (c.q. plaats en datum van geboorte)	WOONPLAATS	
EIGENAAR 1/3	Verwoert	Hendrik Gerhard Diederik	directeur 4-9-1922	Culemborg	Het Voorburg 1
1/3	X Verwoert 1	Antonius Stephanus	directeur 22-5-1918	idem	Weidsteeg 15
1/3	van Ledden-Hulsebosch	Antonius Stephanus	rentenierend 7-11-1907	idem	Oranje Nassaulaan 9
	iggm. Catharina Elisabeth Reumans				
MEDE-EIGENAREN	1 o. huw. voorw. gem. m. Nelly Alfordina Wilhelmina Korver				
VRUCHTGEBRUIKER / ERFPACHTER / RECHT VAN OPSTALHOUDER / BEZITTER VAN HET RECHT VAN GEBRUIK EN BEWONING / BEKLEMDE MEIER	1957 Jacoba Adriana Steehouwer				

Volgnummer	POLDER, GEHUCHT of plaatselijke benaming (Straat, gracht, enz.)	Verwijzing naar het kadastrale plan: Sectie	Nummer van het perceel	Verwijzing naar het register van overschrijving (Hyp. nr. 4): Deel	Nummer	Soort van eigendom	Grootte ha	a	ca	Bedrag der geschatte pachtwaarde per hectare, verminderd met de per hectare bepaalde afrek wegens polder- en dijklasten	Bedrag per hectare van de afrek wegens polder- en dijklasten	Jaar waarin een vrijdom vervalt	Belastbare opbrengst: Ongebouwd f.	c.	J. jachtrente R. ruilverkavelingsrente H. herverkavelingsrente f.	c.	Gebouwd	Beknopte omschrijving van de plaats gehad hebbende veranderingen	Aanwijzing van de artikelen en volgnummers van dit register: Waaruit getrokken Artikel	Volgnummer	Waarheen overgebracht Artikel	Volgnummer
1	2	3	4	5	6	7	8			9	10	11	12		13		14	15	16	17	18	19
											36 66 13 3							dj 1978 splitsing sl 75/3 Bis				
1	~~molenstraat~~	D	~~1113~~	1851	107	~~huis bouwland~~		13	63	V			5	01			33	27, 28-45-46	1494	34	2425	27
2	"	"	~~1114~~	idem		~~huis erf~~		1	04	67	13		0	70			33	dj 1978 Verkoop 73/3	"	35	2489	3
3	"	"	~~1115~~	idem		~~huis erf~~			98	67	13		0	66			33	dj 1978 Verkoop 73/38	"	36	2515	1
4	"	"	~~1116~~	idem		~~huis erf~~			90	67	13		0	68			34	dj 1978 Verkoop 73/39	"	37	2516	1

Hendrik Gerhard Diederik Verwoert, Antonius Stephanus Verwoert en Antonius Stephanus Hulsebosch - Van Ledden zijn ieder voor 1/3 eigenaar .
In 1977 wordt perceel D1113 gesplitst en alles wordt weer verkocht.

Dienstjaar 1978

Onderstreepte percelen zijn gelegen in een ruilverkaveling

VARIK

ART. 2489

	NAAM	VOORNAMEN	BEROEP (c.q. plaats en datum van geboorte)	WOONPLAATS
EIGENAAR	van Zandwijk	Nicolaas Willem	20-3-1951 chauffeur	Heesselt Waalbandijk D
MEDE-EIGENAREN				
VRUCHTGEBRUIKER / ERFPACHTER / RECHT VAN OPSTALHOUDER / BEZITTER VAN HET RECHT VAN GEBRUIK EN BEWONING / BEKLEMDE MEIER				

Volgnummer	POLDER, GEHUCHT of plaatselijke benaming (Straat, gracht, enz.)	Verwijzing naar het kadastrale plan: Sectie	Nummer van het perceel	Verwijzing naar het register van overschrijving (Hyp. nr. 4): Deel	Nummer	Soort van eigendom	Grootte ha	a	ca	Bedrag der geschatte pachtwaarde per hectare, verminderd met de per hectare bepaalde afrek wegens polder- en dijklasten	Bedrag per hectare van de afrek wegens polder- en dijklasten	Jaar waarin een vrijdom vervalt	Belastbare opbrengst: Ongebouwd f.	c.	J. jachtrente R. ruilverkavelingsrente H. herverkavelingsrente f.	c.	Gebouwd	Beknopte omschrijving van de plaats gehad hebbende veranderingen	Aanwijzing van de artikelen en volgnummers van dit register: Waaruit getrokken Artikel	Volgnummer	Waarheen overgebracht Artikel	Volgnummer
1	9/27	D	1113	4720	22	gd	±	3	56										2425	1		
2	9/27	D	1113	idem		gd													2425	1		
3		"	1114	id		hs erf		1	04								33	dj 1978	2425	2		

Nicolaas Willem van Zandwijk chauffeur geboren in 1951 koopt de percelen D 1113 en D 1114