

Keizerstraat 3 Varik

In 1832 gaat het om de percelen 205 t/m 208. De eigenaar is Gerardus Murman. Hij is heemraad. Dus bestuurslid van het waterschap.

Mr. Gerardus Murman was ook rechter aan de rechtbank in Tiel en woonde in de Papesteeg in het huis De Scheering. Hij is geboren in Geldermalsen in 1867 en was getrouwd met Aryana Theodora Carolina Pijacker Hordijk geboren in Tiel. De familie komt na eerst in enkele andere plaatsen gewoond te hebben uit Arnhem en vestigt zich in 1908 in Tiel. De familie Murman vertrekt in 1927 naar Utrecht.

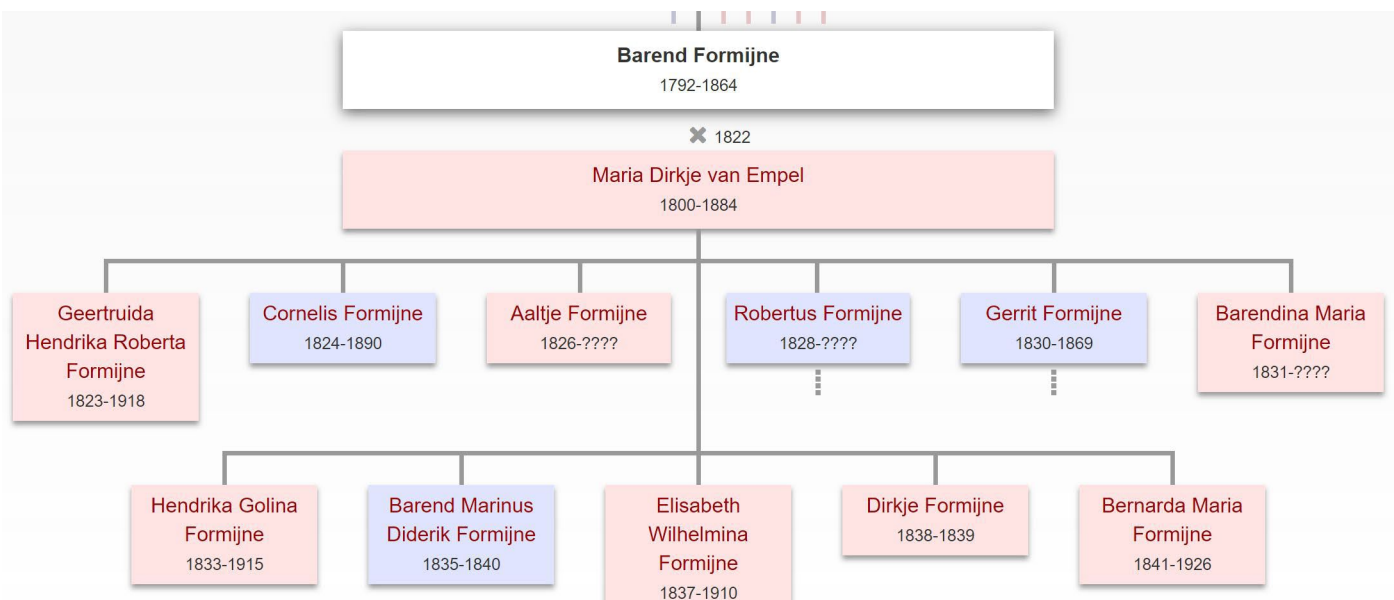


205	Murman	Graven D.	Heemraad	Geldermalsen	boomgaard	5820
206	id	id	id	id	Tuis on erf	740
207	id	id	id	id	tuis	1180
208	id	id	id	id	boomgaard	2290

EIGENAAR.....		ART. 189																			
Vruchtgebruiker.....																					
N A A M.		V O O R N A M E N .		B E R O E P .		W O O N P L A A T S .		E I G E N A A R :													
Murman		Gerardus		Loomraad		Geloemalva															
22																					
Volgnommer.	POLDER, GEHUCHT of plaatselijke benaming.	VERWIJZING NAAR				SOORT der eigendommen.	Volgnommer der gebouwde eigendommen.	INHOUDS-GROOTTE VAN IEDER PERCEEL.	Kadastraal inkomens van ieder perceel, zonder aftrek der polder- en dijkslasten.	Klassering.	Bedrag van den afstrek wegens polder- en dijkslasten.	BELASTBAAR INKOMEN VAN IEDER PERCEEL.				BEKNOPTE OMSCHRIJVING der PLAATS GEHAD HEBBENDE VERANDERINGEN.	Verwijzing naar de Supplettoire Aanwijzende Tafel.	Aanwijzing der artikelen en der volgnummers van deze lijst.			
		Sectie.	Nr. der percelen.	Deel.	Nommer.							Ungebouwd.	Gebouwd.	Artikel.	Volgnummer.			Artikel.	Volgnummer.		
1.	2.	3.	4.	5.	6.	7.	8.	9.	10.	11.	12.	13.	14.	15.	16.	17.	18.	19.	20.		
								b. r. e.		f. c.	f. c.	f. c.	f. c.								
		205				Loomgaard		58 30 2		26 23	2 27	23 96		Verkoop R. 50/118					42		
8		206				HuisenLof		7 40/105		2 52	29	2 23 78		Verkoop R. 50/118					43		
9		207				Tuin		11 80 2		5 31	46	4 85		id					44		
10		208				Loomgaard		82 90 1		49 74	3 23	46 51		id					45		

Gerardus Murman verkoopt alles aan de burgemeester van Varik Barend Formijne (1793-1864)
 Hij is getrouwd met Maria Dirkje van Empel. Hij was eerst schout en later burgemeester van Varik en Hees-
 selt van 1822 tot 1862.
 Zijn zoon wordt daarna burgemeester van Varik.

EIGENAAR.....		ART. 257																			
VRUCHTGEBRUIKER.																					
N A A M.		V O O R N A M E N .		B E R O E P .		W O O N P L A A T S .															
Formijne		Barend		Burgemeester		Varik															
Volgnommer.	POLDER, GEHUCHT of plaatselijke benaming.	VERWIJZING NAAR				SOORT der eigendommen.	Plaatselijke Nummer der gebouwde eigendommen.	INHOUDS-GROOTTE van ieder perceel.	Kadastraal inkomens van ieder perceel, zonder aftrek der Polder- en dijkslasten.	Klassering.	Bedrag van den afstrek wegens Polder- en dijkslasten.	BELASTBAAR INKOMEN van ieder perceel:				BEKNOPTE OMSCHRIJVING der plaats gehad hebbende VERANDERINGEN.	Verwijzing naar de Supplettoire Aanwijzende Tafel.	AANWIJZING der Artikelen en Volgnummers van deze lijst:			
		Sectie.	Nommers der Percelen.	Deel.	Nommer.							Ungebouwd.	Gebouwd.	Artikel.	Volgnummer.			Artikel.	Volgnummer.		
1.	2.	3.	4.	5.	6.	7.	8.	9.	10.	11.	12.	13.	14.	15.	16.	17.	18.	19.	20.		
								b. r. e.		f. c.	f. c.	f. c.	f. c.								
42		B 205				Loomgaard		0 58 30 2		26 23	2 27	23 96							4		
43		B 206				HuisenLof		0 07 40/105		2 52	29	2 23 78							8		
44		B 207				Tuin		0 11 80 2		5 31	46	4 85							9		
45		B 208				Loomgaard		0 82 90 1		49 74	3 23	46 51							10		



Lijst van burgemeesters van Varik

Dit is een lijst van **burgemeesters** van de voormalige Nederlandse gemeente **Varik** tot die gemeente in 1978 opging in Neerijnen.

Amtsperiode	Naam burgemeester	Partij of stroming	Bijzonderheden
1822 - 1862	Barend (B.) Formijne		eerst als schout
1862 - 1890	Cornelis (C.) Formijne		zoon van voorganger
1890 - 1894	Frans Willem baron van Randwijck		
1894 - 1918	Roeland Marinus van Empel		
1918 - 1949	C.J.M. Brouwers		
1949 - 1961	mr. F.J. de Bruijn Tengbergen		tevens burgemeester van Ophemert (1945-1961)
1961 - 1978	Emile Rudolf (E.R.) Westerbeek van Eerten	CHU / DS'70	tevens burgemeester van Ophemert (1961-1978) en (waarnemend) burgemeester van Est en Opijnen (1971-1976), later burgemeester van Neerijnen

EIGENAAR	NAAM.	VOORNAMEN.	BEROEP.	WOONPLAATS.	ART. <u>433</u>
	<i>Formijne Cornelis Burgemeester Varik</i>				
	MEDE-EIGENAREN				
VRUCHTGEBRUIKER, ERFPACHTER, REGT VAN OPSTALHOUDER, OF BEZITZER VAN HET REGT VAN GEBRUIK EN BEWONING					

Volgnommer.	POLDER, GEHUCHT of plaatselijke benaming. (Straat, gracht enz.)	VERWIJZING NAAR				SOORT van EIGENDOM.	GROOTTE.	Klassering (ongebouwd).	Kadastraal inkomen zonder aftrek der polder- en dijkslasten.	Bedrag van den aftrek wegens polder- en dijkslasten.	Belastbare opbrengst. Ongebouwd.	BELASTBARE OPBRENGST.		BEKNOPTE OMSCHRIJVING der plaats gehad hebbende VERANDERINGEN.	AANWIJZING der artikelen en volgnummers van dit register.					
		het kadastrale plan.	het register van overschrijving (hypotheken).		GROOTE.							Klassering (ongebouwd).	Kadastraal inkomen zonder aftrek der polder- en dijkslasten.		Bedrag van den aftrek wegens polder- en dijkslasten.	Belastbare opbrengst. Ongebouwd.	BELASTBARE OPBRENGST.		AANWIJZING der artikelen en volgnummers van dit register.	
			Sectie.	Nummer van het perceel.													Deel.	Nummer.	Ongebouwd.	Gebouwd.
1.	2.	3.	4.	5.	6.	7.	8.	9.	10.	11.	12.	13.	14.	15.	16.	17.	18.	19.		
8		205	37	64	boomgaard	5830	87	227	2396	5072					257	42		10		
9		206			in huis en af	0740	87	29	223	644	250							11		
10		207			in huis	1180	87	46	485	1027								12		
11		208			in boomgaard	3290	87	323	4651	7212								13		
12		209			in boomgaard	5570	97	217	2240	5403								14		

Als Barend in 1864 overlijdt erft zijn zoon Cornelis Formijne een aantal bezittingen waaronder de percelen 205 t/m 209. Hij is intussen ook de nieuwe burgemeester van Varik en Heesselt. Als Cornelis in 1890 overlijdt dan erven zijn broers en zussen die nog leven alle bezittingen. Zoals te zien is op leggerartikel 1202 hieronder.

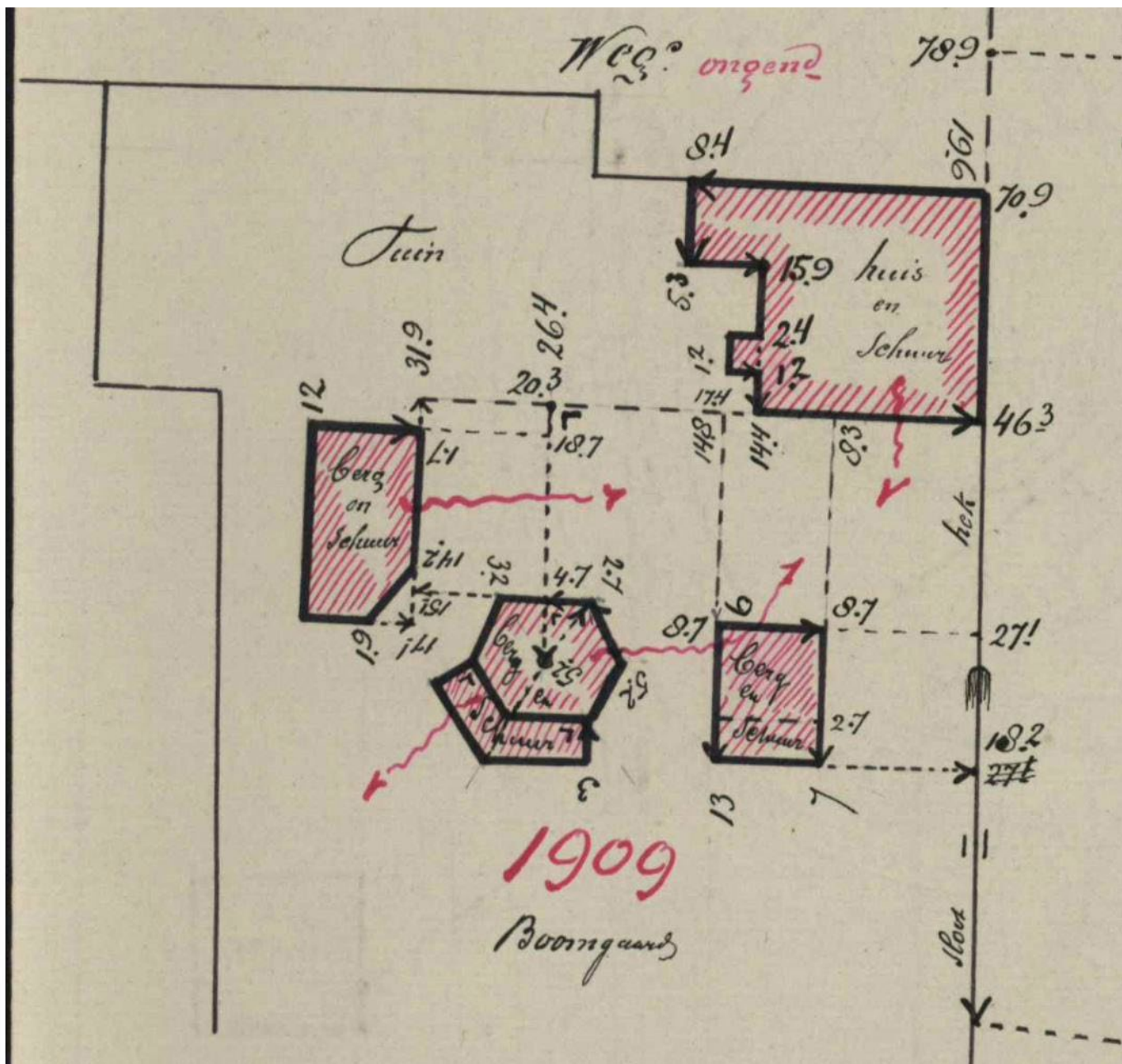
EIGENAAR	NAAM.	VOORNAMEN.	BEROEP.	WOONPLAATS.	ART. <u>1202</u>
	<i>Formijne Cornelis Burgemeester Varik</i>				
	<i>en consorten Geertruida Hendrika Roberta Zonder Nijmegen</i>				
MEDE-EIGENAREN	<i>Formijne Geertruida Hendrika Roberta Zonder Varik</i>				Pag. 507/6203 18/93/22-2/1892
	<i>Formijne Elizabeth Millerina Zonder Varik</i>				
VRUCHTGEBRUIKER, ERFPACHTER, REGT VAN OPSTALHOUDER, OF BEZITZER VAN HET REGT VAN GEBRUIK EN BEWONING					

Volgnommer.	POLDER, GEHUCHT of plaatselijke benaming. (Straat, gracht enz.)	VERWIJZING NAAR				SOORT van EIGENDOM.	GROOTTE.	Klassering (ongebouwd).	Kadastraal inkomen zonder aftrek der polder- en dijkslasten.	Bedrag van den aftrek wegens polder- en dijkslasten.	Belastbare opbrengst. Ongebouwd.	BELASTBARE OPBRENGST.		BEKNOPTE OMSCHRIJVING der plaats gehad hebbende VERANDERINGEN.	AANWIJZING der artikelen en volgnummers van dit register.					
		het kadastrale plan.	het register van overschrijving (hypotheken).		GROOTE.							Klassering (ongebouwd).	Kadastraal inkomen zonder aftrek der polder- en dijkslasten.		Bedrag van den aftrek wegens polder- en dijkslasten.	Belastbare opbrengst. Ongebouwd.	BELASTBARE OPBRENGST.		AANWIJZING der artikelen en volgnummers van dit register.	
			Sectie.	Nummer van het perceel.													Deel.	Nummer.	Ongebouwd.	Gebouwd.
1.	2.	3.	4.	5.	6.	7.	8.	9.	10.	11.	12.	13.	14.	15.	16.	17.	18.	19.		
10		205			boomgaard	5830	87	3 00	227	2396	5072				8	1202	22			
11		206			in huis en af	740	87	3 00	29	223	644	250			9			22		
12		207			in huis	1180	87	3 00	46	485	1027				10			22		
13		208			in boomgaard	3290	87	3 00	323	4651	7212				11	1204	10			
14		209			in boomgaard	5570	97	3 00	217	2240	5403				12			11		

In 1890 wordt Frans Willem Baron van Randwijck de nieuwe burgemeester van Varik en Heesselt en hij bouwt een huis op het perceel tegenover deze boerderij.

In 1895 is er een vereniging van de percelen B205 t/m B207. Samen krijgen ze het perceelnummer B1909.
In 1896 Wordt het huis gesloopt. En in 1897 wordt perceel B1909 verkocht

24	het	1909	huiskamer	7790 87	3.00	6778 250	8/1897 Slooping Schuur	22	1202	25
			1/18	143825		94531 250	1897			
25	id	1909	keuken, slaapkamer, badkamer, overgang	7740 87	3.	6778 250	8/1898 Verkoop 1/3	24	1209	18
			1/18	143825		94531 250	1897			
			0/11	46745		23649	1898			
			0/1	23555		21245	1902			



Dit is een hulpkarta uit 1895.

ART. <i>1299</i>	EIGENAAR	MEDE EIGENAREN	VRUCHTGEBRUIKER, ERFFAUCHTER, RECHT VAN OPSTALHOUDER, OF REZIDENT VAN HET RECHT VAN GEBRUIK EN BEWONING	NAAM.	VOORNAMEN.	BEROEP.	WOONPLAATS
				<i>Brouwers</i>	<i>Cornelis Johannes Matthijs</i>	<i>Minderjarig</i>	<i>Varik Gorcum</i>
	<i>en consorten</i>						
	<i>Brouwers</i>	<i>Dirkje Helena</i> <i>Johanna Maria Zegerina</i>	<i>Minderjarigen</i>	<i>Varik Gorcum</i>			

11/31 d/1898

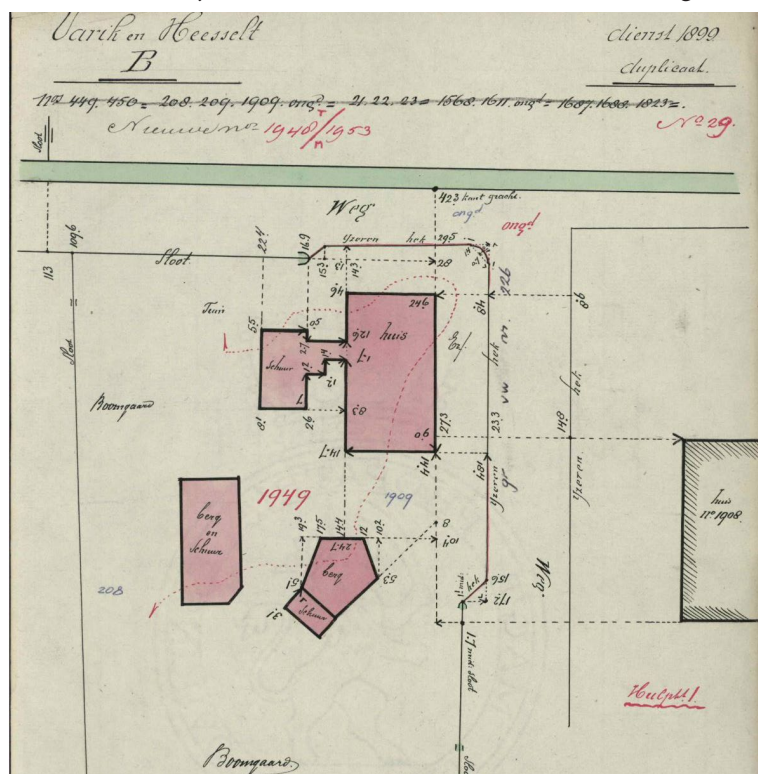
Volgsnummer.	POLDER, GEUCHT of plaatselijke benaming. (Straat, gracht enz.)	VERWIJZING NAAR het kadastrale plan.				SOORT VAN EIGENDOM.	GROOITE.	Klassering (ongebouwd).	Kadastraal in-komen zonder aftrek der polder- en dijkslasten.	Bedrag van den aftrek wegens polder- en dijkslasten.	Belastbare opbrengst. Ongebouwd.	BELASTBARE OPBRENGST.		BEKNOPTE OMSCHRIJVING der plaats gehad hebbende VERANDERINGEN.	AANWIJZING der artikelen en volgsnummers van dit register.			
		Sectie	Nummer van het perceel	Deel.	Nummer.							Ongebouwd.	Gebouwd.		Artikel.	Volgsnummer.		
1.	2.	3.	4.	5.	6.	7.	8.	9.	10.	11.	12.	13.	14.	15.	16.	17.	18.	19.

<i>18</i>		<i>1909</i>	<i>in huis schuren bogen boomgaard</i>	<i>7796 07</i>								<i>6778 250</i>	<i>1898 herbouw 1898</i>	<i>1202 251299 20</i>	
<i>19</i>		<i>1927</i>	<i>in boomgaard</i>	<i>18860 07</i>								<i>18294</i>	<i>1898</i>	<i>1902 Scheiding 1898</i>	<i>23141616</i>
			<i>119</i>	<i>214750</i>								<i>117543 250</i>	<i>1898</i>		
<i>20</i>		<i>1909</i>	<i>in huis schuren bogen boomgaard</i>	<i>11900 07</i>								<i>6778 245</i>	<i>1898 herbouw 1898</i>	<i>1202 251299 181389 1</i>	
			<i>119</i>	<i>214750</i>								<i>117543 245</i>	<i>1898</i>		
			<i>916</i>	<i>193100</i>								<i>98150</i>	<i>1899</i>		

De nieuwe eigenaren zijn de minderjarige kinderen Cornelis Johannes Matthijs Brouwers met aanhang en Dirkje Helena Brouwers en Johanna Maria Zegerina Brouwers.

Cornelis Brouwers wordt later van 1918 t/m 1949 ook burgemeester van varik en Heesselt.

In 1897 laten zij een nieuw huis bouwen met hooiberg. De oude schuur is gebleven



In rood de nieuwe situatie de zwarte lijnen geven de oude situatie weer.
 Het huis van Burgemeester Baron van Brakel is hier zwart gearceerd.
 Het perceel krijgt nu weer een nieuwe nummer nl. B1949.



1	B 1949	Huis, schuur Bergw. 1910	3	17706 275 1909 d. 1902 Scheudling Stijf	1204 10 20 1417 1 ongeb.
---	--------	-----------------------------	---	--	--------------------------------

In 1901 is er een boedelscheiding en wordt Johanna Maria Zezerina Brouwers de enige eigenaresse. Ze woont er waarschijnlijk niet zelf, want haar woonplaatsen zijn Scheveningen, Wassenaar en Den Haag

Dienstjaar 1902

N^o. 86.

ART.	NAAM.	VOORNAMEN.	BEROEP.	Scheveningen WOONPLAATS.
1416	Brouwers	Johanna Maria Zezerina	huishoudster geb. 23-11-1860	Wassenaar Rottterdam Harck 77 Gravenhage Parkweg 7.
EIGENAAR				1906 Reg. 21 d. 1950 Reg. 21 d. 1957 Reg. 21 d. 1957
MEDE EIGENAREN				
VRUCHTGEBRUIKER, ERFPAACHTER, RECHT VAN OPSTALHOUDER, OP RECHT VAN GEBRUIK EN BEWONING				

77/127028

Waarschijnlijk woonde de familie Blom-Sukkel op de boerderij.
 Zij zullen het gehuurd hebben van Maria Zeegerina Brouwers.



Hier een foto uit die tijd met twee dames in de voortuin.
 Goed te zien is dat er twee hooibergen waren.

1	B 1940511	17/10/10	V	3	17706	275	1902	296	4.952	Sieckingsd.	175	1389	1	1417	2
2	id. 1949	19/10	V	3	17706	211	1952	4.952	Dijkmanst.	1417	1			3	
3	id. 1949	19/10	V	3	17706	216	1955	4.952	Verkl. v. Ver.	517/19	2	1416	34		

In 1951 wordt er nog iets gebouwd en ook in 1954 komt er een bijbouw.
 In 1954 wordt de boerderij verkocht.
 De nieuwe eigenaren zijn Jacob Noordam (geb. 1887) en zijn zoon Jacob Christiaan Noordam (geb. 1928)

VARIK

ART. 2061.

		N A A M.	VOORNAMEN.	BEROEP.	WOONPLAATS.
EIGENAAR.		<i>Noordam</i>	<i>Jacob</i>	<i>landb.^l</i>	<i>Varik</i>
		<i>id.</i>	<i>Jacob Christiaan</i>	<i>geb. 22-9-1887</i> <i>landb.^l</i>	<i>Buisvestr. 81. 63</i> <i>Varik</i>
MEDE-EIGENAREN				<i>geb. 24-6-1928</i>	<i>id.</i>
VRUCHTGEbruiker, ERFPACHTER, RECHT VAN OPSTALHOUDER OF BEZITTER VAN HET RECHT VAN GEBRUIK EN BEWONING					

Volgnommer.	FOLDER, GEHUCHT of plaatselijke benaming. (Straat, gracht, enz.)	VERWIJZING NAAR				SOORT VAN EIGENDOM.	GROOTTE.	Belasting per hectare van den af trek tegen polder- en dijkslasten.	Belasting per hectare van den af trek tegen polder- en dijkslasten.	Jaar waarin een vrijdom vervalt.	BELASTBARE OPBRENGST.		Beknopte omschrijving der plaats gehad hebbende veranderingen.	AANWIJZING DER ARTIKEL EN VOLGNOMMERS VAN DIT REGISTER				
		het kadastrale plan.	het register van overschrijving (hypotheek).		Ongebouwd.						Gebouwd.	Waart uit getrokken.		Waar overgebracht.				
1.	2.	3.	4.	5.	6.	7.	8.	9.	10.	11.	12.	13.	14.	15.	16.	17.	18.	19.
	<i>Buisvestr. No. 81. 63</i>	<i>1949</i>	<i>990</i>	<i>38</i>	<i>huis, schuur, berg, boezem</i>	<i>ha a ca</i>	<i>197 10</i>	<i>√</i>	<i>3</i>		<i>f. c.</i>	<i>f. c.</i>	<i>216</i>	<i>1925</i>	<i>1416</i>	<i>34</i>	<i>2061</i>	<i>1</i>

Als Jacob Overlijdt is zijn zoon Jacob Christiaan de eigenaar. Totdat hij het verkoopt. Nu is het een Thomashuis.



In 2005.
Door Cor Clements gefotografeerd



In 2009

In 2019

