

# Keizerstraat 15

Toen in 1830 op last van Napoleon alle percelen werden opgetekend behoorden de percelen B 230, 231, 232, 233 en 234 aan Adrianus van de Geijn.

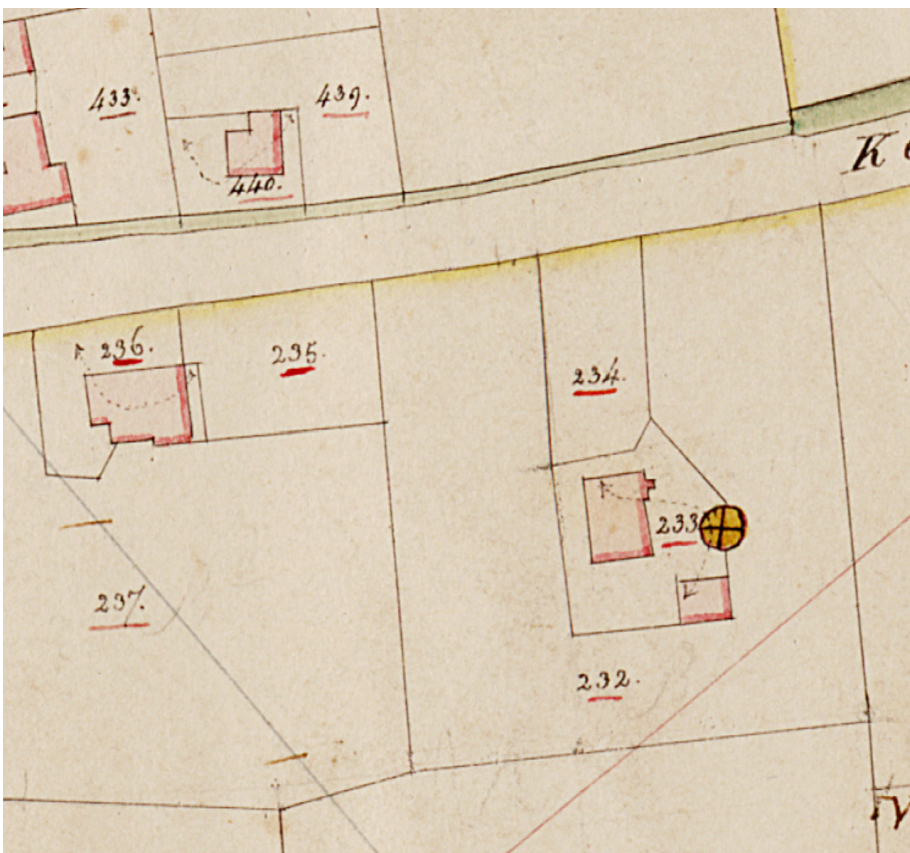
Zeg maar zo'n beetje het hele stuk tussen de Keizerstraat en de dijk. 'Het Rot' genaamd.

B230 was bouwland, 231 en 232 boomgaard, 233 Huis met erf, hooiberg en schuur en 234 was tuin.

Adrianus, was de zoon van Willem van de Geijn en Georgia de Cocq van Delwijnen.

Hij was getrouwd met Johanna van der Eijk.

Hij overlijdt in 1839. Johanna overlijdt een paar jaar later in 1843.



230	Geijn	Adrianus	Van de Geijn	land	bouwland	193 20
231	id	id	id	id	boomgaard	97 50
232	id	id	id	id	boomgaard	54 50
233	id	id	id	id	Huis met erf	2 90
234	id	id	id	id	tuin	6 00



Op de verpondingskaart van 1810 was al een boerderij te zien

EIGENAAR . . . . .	N A A M.		VOORNAMEN.		BEROEP.		WOONPLAATS.		ART. 320	
VRUCHTGEBRUIKER.	de Geijn		Johannes Egidius		Landbouwer		Voorich		EIGENAAR: Ny seat 2/1882	

Volgnummer.	POLDER, GEHUCHT of plaatselijke benaming.	VERWIJZING NAAR				SOORT der eigendommen.	Plaatstijk Nummer der gebouwde eigendommen.	INHOUDS-GROOTTE van ieder perceel.			Kadastraal inkomen van ieder perceel, sonder aftrek der polder- en dijkslasten.	Bedrag van den aftrek wegens polder- en dijkslasten.	BELASTBAAR INKOMEN van ieder perceel:			BEKNOPTE OMSCHRIJVING der plaats gehad hebbende VERANDERINGEN.	AANWIJZING der Artikel en Volgnummers van deze Lijst:							
		de kadastrale plans:		het algemeen register der hypothecken:				b.	r.	e.			f.	c.	f.			c.	f.	c.	Waart uit getrokken:		Waart overgebracht:	
		3.	4.	5.	6.																Artik.	Volgnummer.	Artik.	Volgnummer.
1		A	III	Deel.	III	Wolven		1	41	90	1	1	1	1	1	1	1							
2		B	231			bovenwaard		1	1	70	2	1	1	1	1	1	1							
3			232			idoni		1	1	50	1	1	1	1	1	1	1							
4			233			tuin		1	1	40	1	1	1	1	1	1	1							
5			234			Tuin		1	1	20	2	1	1	1	1	1	1							

In 1843 worden Johannes Egidius van de Geijn (geb. 1801) en zijn vrouw Elisabeth van Bellecom (geb. 1797) de nieuwe eigenaars.

10		B	233			tuin		1	1	40	1	1	1	1	1	1	1				
11			232			tuin		1	1	50	1	1	1	1	1	1	1				
12		B	231			bovenwaard		1	1	70	2	1	1	1	1	1	1				
13		B	232			bovenwaard		1	1	50	1	1	1	1	1	1	1				
14		B	234			Tuin		1	1	20	2	1	1	1	1	1	1				

In 1865 wordt het perceel opnieuw verdeeld. De nieuwe eigenaar is de weduwe van Johannes Egidius. Mede-eigenaar is Otto van de Geijn.

En alweer worden de percelen hernoemd in B233 en B234.

EIGENAAR . . . . .	N A A M.		VOORNAMEN.		BEROEP.		WOONPLAATS.		ART. 853	
VRUCHTGEBRUIKER.	Bellecom		Elisabeth van		Landw.		Voorich		EIGENAAR: Otto van de Geijn	

Volgnummer.	POLDER, GEHUCHT, of plaatselijke benaming.	VERWIJZING NAAR				SOORT der eigendommen.	Plaatstijk nummer der gebouwde eigendommen.	INHOUDS-GROOTTE van ieder perceel.			Kadastraal inkomen van ieder perceel, sonder aftrek der polder- en dijkslasten.	Bedrag van den aftrek wegens polder- en dijkslasten.	BELASTBAAR INKOMEN van ieder perceel:			BEKNOPTE OMSCHRIJVING der plaats gehad hebbende veranderingen.	AANWIJZING der artikel en volgnummers van deze lijst:							
		de kadastrale plans:		het algemeen register der hypothecken:				b.	r.	e.			f.	c.	f.			c.	f.	c.	Waart uit getrokken:		Waart overgebracht:	
		3.	4.	5.	6.																Artik.	Volgnummer.	Artik.	Volgnummer.
1		B	233			tuin		1	1	40	1	1	1	1	1	1	1							
2		B	234			Tuin		1	1	20	2	1	1	1	1	1	1							

Al Otto overlijdt dan wordt Elisabeth van Bellecom de enige eigenaar. We zitten nu in 1866. De percelen worden weer hernoemd naar B1655 t/m B1658

N<sup>o</sup>. 87.

EIGENAAR . . . . .		NAAM.	VOORNAMEN.	BEROEP.	WOONPLAATS.	ART. 870			
		<i>Bellecom Elisabeth van</i> <i>(Wid. Jk. van de Geijn)</i>		<i>Zonder</i>	<i>Varik</i>	EIGENAAR:			
RUCHTGEBRUIKER, ERFPACHTER, OF REGT VAN OPSTAL.									

Volgnommer.	POLDER, GEHUCHT, of plaatselijke benaming.	VERWIJZING NAAR				SOORT der eigendommen.	Plaatselijk nummer der gebouwd. eigendommen.	INHOUDS-GROOTTE van ieder perceel.		Kadastraal inkomen van ieder perceel, zonder aftrek der polder- en dijkslasten.	Bedrag van den aftrek wegens polder- en dijkslasten.	BELASTBAAR INKOMEN van ieder perceel:		BEKNOPTE OMSCHRIJVING der plaats gehad hebbende veranderingen.	VOLGNOMMER van de supplementaire aanvullende afd.	AANWIJZING der artikelen en volgnummers van deze lijst:				
		de kadastrale plans:	het algemeen register der hypotheeken.	Soort der	SOORT der			b.	r. e.			f.	c.			f.	c.	f.	c.	17.
1		B 234	146	89	tuint			620	2	279	163	116			853	2				
2		B 1655			bouwland			1330		794	85	709			853	1				
3		B 1656			huus, schuur en erf			930	7	361	181	130	36.		853	1				
4		B 1657			boomgaard			1390		834	90	744			854	2				
5		B 1658			boomgaard			6130	2	2700	546	2154			854	1-2				
								10500		4968	1065	3903	36.							

EIGENAAR . . . . .		NAAM.	VOORNAMEN.	BEROEP.	WOONPLAATS.	ART. 870			
		<i>Bellecom Franck</i> <i>Elisabeth</i> <i>Wid. Jk. van de Geijn</i>		<i>Zonder</i>	<i>Varik</i>	EIGENAAR:			
RUCHTGEBRUIKER, ERFPACHTER, REGT AN OPSTALHOUDER, OF REGT VAN HET GEBOUW EN BEWONING . . . . .									

Volgnommer.	POLDER, GEHUCHT of plaatselijke benaming. (Straat, gracht enz.)	VERWIJZING NAAR				SOORT van EIGENDOM.	GROOTTE.	Kadastraal inkomen zonder aftrek der polder- en dijkslasten.	Bedrag van den aftrek wegens polder- en dijkslasten.	Belastbare opbrengst. Ongebouwd.	BELASTBARE OPBRENGST.		BEKNOPTE OMSCHRIJVING der plaats gehad hebbende VERANDERINGEN.	AANWIJZING der artikelen en volgnummers van dit register.							
		het kadastrale plan.	het register van overschrijving hypotheeken.)	Soort der	SOORT der						Ongebouwd.	Gebouwd.		16.	17.	18.	19.				
1		B 234	146	89	tuint			163	116			<i>af 1879 legant 8270/2</i>									
2		1655			bouwland			85	709			<i>u</i>								3	
3	<i>Keizergracht</i>	1656			huus, schuur en erf			181	130	80		<i>u</i>								4	
4		1657			boomgaard			90	744			<i>u</i>								5	
5		1658			boomgaard			546	2154			<i>af 1877 aankoop 61724</i>								1060	1

In 1876 verkoopt ze perceel B1658, een boomgaard.

In 1878 overlijdt ze en wordt alles een legaat.

In 1878 overlijdt Elisabeth van Bellecom en wordt Pieter van de Geijn en zijn minderjarige zoon eigenaar.  
 In 1883 overlijdt Pieter.

		N A A M	V O O R N A M E N			B E R O E P	W O O N P L A A T S	ART. 1160
EIGENAAR .....		<i>Geijn, van de</i>	<i>Pieter</i>			<i>Santbooms</i>	<i>Varik</i>	<i>1846/47/48/49/50/51/52</i>
MEDE-EIGENAREN .....								
VRUCHTGEBRUIKER, ERFPACHTER, REGT VAN OPSTALHOUDER, OF BEZITTER VAN HET REGT VAN GEBRUIK EN BEWONING .....								

Volgnummer.	POLDER, GEHUCHT of plaatselijke benaming. (Straat, gracht enz.)	VERWIJZING NAAR		SOORT van EIGENDOM	GROOTTE.	Klassering (ongebouwd).	Kadastraal inkomen zonder aftrek der polder- en dijkslasten.	Bedrag van den aftrek wegens polder- en dijkslasten.	Belastbare opbrengst. Ongebouwd.	BELASTBARE OPBRENGST.		BEKNOPTE OMSCHRIJVING der plaats gehad hebbende VERANDERINGEN.	AANWIJZING der artikelen en volgnummers van dit register.			
		het kadastrale plan.	het register van overschrijving (hypotheken).							Ongebouwd.	Gebouwd.		Waaruit getrokken.	Waar overgebracht.		
		3. Sectie.	4. Nummer van het perceel.							5. Deel.	6. Nummer.		16. Artikel.	17. Volgnummer.	18. Artikel.	19. Volgnummer.
1		1658	24380	boomgaard	61 80	2		546	21	54		187 d/1884 vercocht	870	5	15	6
2		234	305	Tuin	6 20	2		163	1	16		gringwaardes		1		7
3		1655		in bouwland	13 30			85	7	09		1870/18		2		8
4		1656		in huisgebouw	9 80			1 81	1	80	80.			3		9
5		1657		in boomgaard	13 90			90	7	44				4		10
8		1655		in bouwland	13 30			85	7	09		id		3		10
9		1656		in huisgebouw	9 80			1 81	1	80	80	id		4		11
10		1657		in boomgaard	13 90			90	7	44		id		5		12


Dan koopt Johannes Henrikus Mol een koopman uit Leerdam de percelen hij heeft in Varik en Heesselt al vele boomgaarden en dijkellingen gekocht. Hij doet samen met meerdere mensen

		N A A M	V O O R N A M E N			B E R O E P	W O O N P L A A T S	ART. 1140
EIGENAAR .....		<i>Mol</i>	<i>Karna Helena</i>			<i>Londor</i>	<i>Rijssenburg</i>	<i>1872/1873/1874/1875/1876/1877/1878/1879/1880/1881/1882/1883/1884/1885/1886/1887/1888/1889/1890/1891/1892/1893/1894/1895/1896/1897/1898/1899/1900</i>
MEDE-EIGENAREN .....		<i>Mol</i>	<i>Johannes Henricus Mol, Gerardus Johannes Mol, Anna Maria Guberdina wed. Gerardus Johannes Mol</i>			<i>Leerdam</i>	<i>Utrecht</i>	<i>Reg 21 d/1873/1874/1875/1876/1877/1878/1879/1880/1881/1882/1883/1884/1885/1886/1887/1888/1889/1890/1891/1892/1893/1894/1895/1896/1897/1898/1899/1900</i>
VRUCHTGEBRUIKER, ERFPACHTER, REGT VAN OPSTALHOUDER, OF BEZITTER VAN HET REGT VAN GEBRUIK EN BEWONING .....								

Volgnummer.	POLDER, GEHUCHT of plaatselijke benaming. (Straat, gracht enz.)	VERWIJZING NAAR		SOORT van EIGENDOM	GROOTTE.	Klassering (ongebouwd).	Kadastraal inkomen zonder aftrek der polder- en dijkslasten.	Bedrag van den aftrek wegens polder- en dijkslasten.	Belastbare opbrengst. Ongebouwd.	BELASTBARE OPBRENGST.		BEKNOPTE OMSCHRIJVING der plaats gehad hebbende VERANDERINGEN.	AANWIJZING der artikelen en volgnummers van dit register.				
		het kadastrale plan.	het register van overschrijving (hypotheken).							Ongebouwd.	Gebouwd.		Waaruit getrokken.	Waar overgebracht.			
		3. Sectie.	4. Nummer van het perceel.							5. Deel.	6. Nummer.		16. Artikel.	17. Volgnummer.	18. Artikel.	19. Volgnummer.	
10		1655		in boomgaard	13 30	76		4 00				id		8	1	67	2
11		1656		in huisgebouw	9 80	76		1 81	1	80	7 45	id		9			3
12		1657		in boomgaard	13 90	76		90	7	44	10 56	id		10			4

My father's ancestral home ca. 1900  
Varik, Keizerstraat  
(lasted till ca. 1936)



Huis "Den Doorn"  
Varik ± 1900  
def. AG  
mei 1988

Dit is de boerderij van Van de Geijn, getekend door André van Geijn in overleg met zijn vader Petrus (Piet) van de Geijn.

Het huis werd huis 'Den Doorn' genoemd. Het heeft er tot ongeveer 1936 gestaan. Achter in de schuur was een mandenvlechterij.

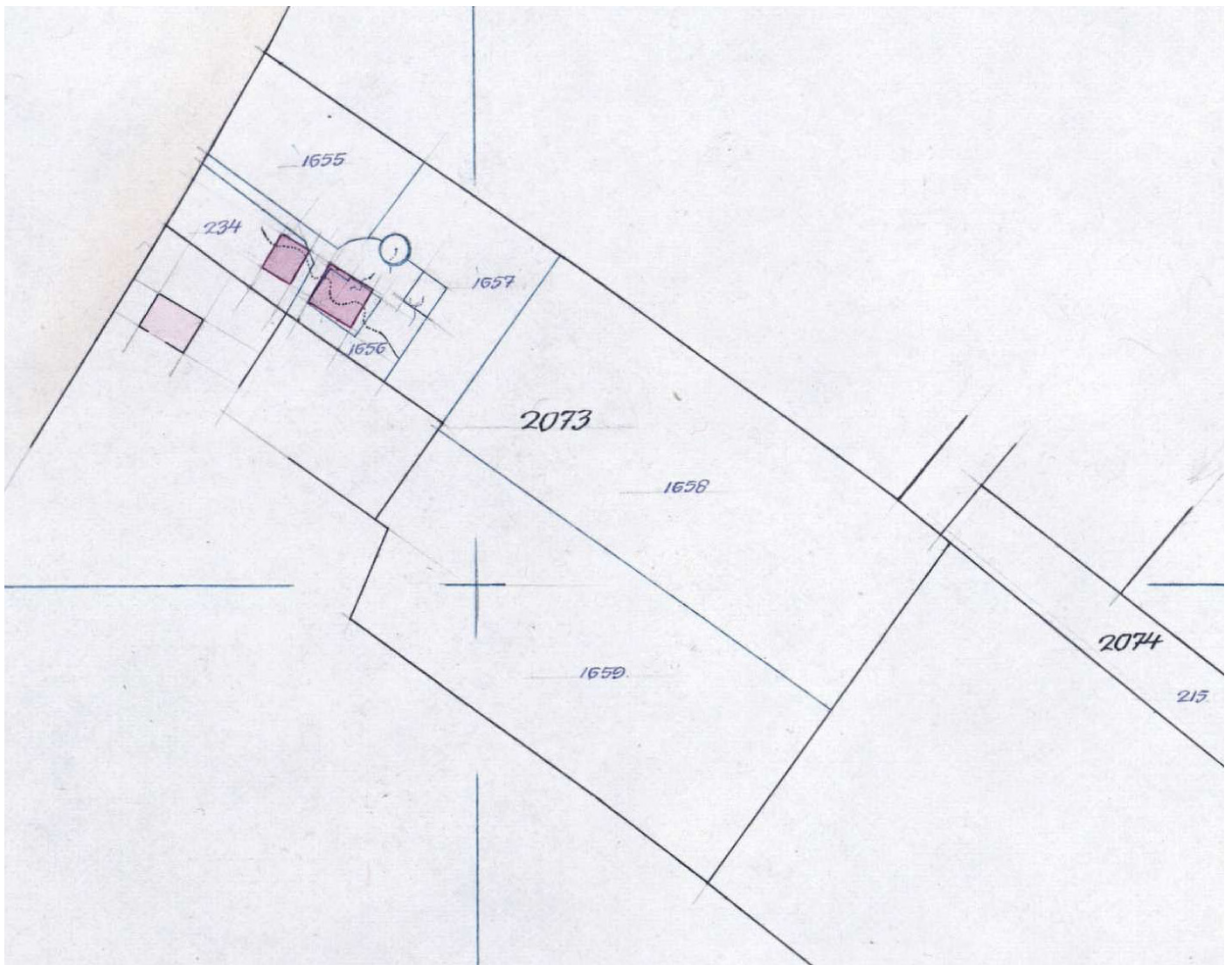
In 1928 verkoopt de koopman Mol veel van zijn bezittingen waaronder deze percelen.

De nieuwe eigenaar wordt Albertus Johannes de Keijzer.

De percelen zijn samengevoegd tot een nieuw perceel met nummer B2073

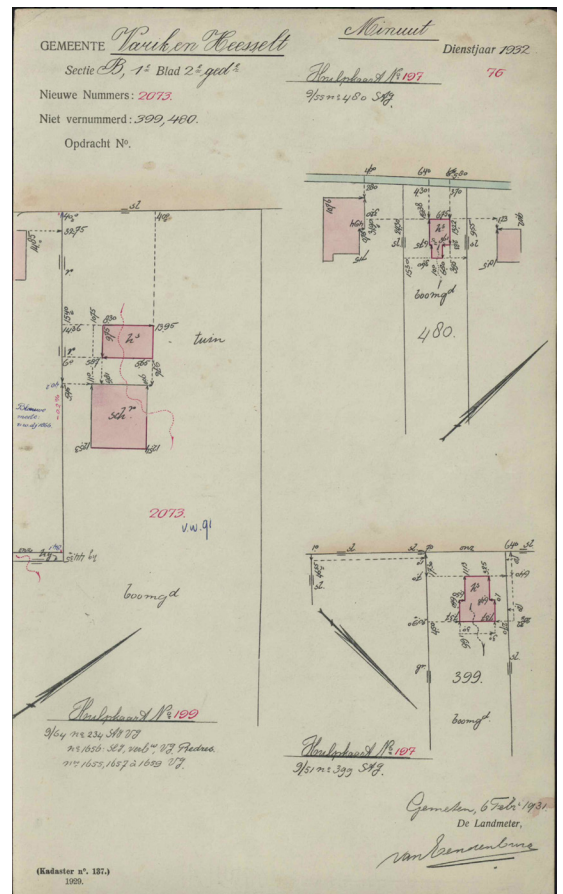
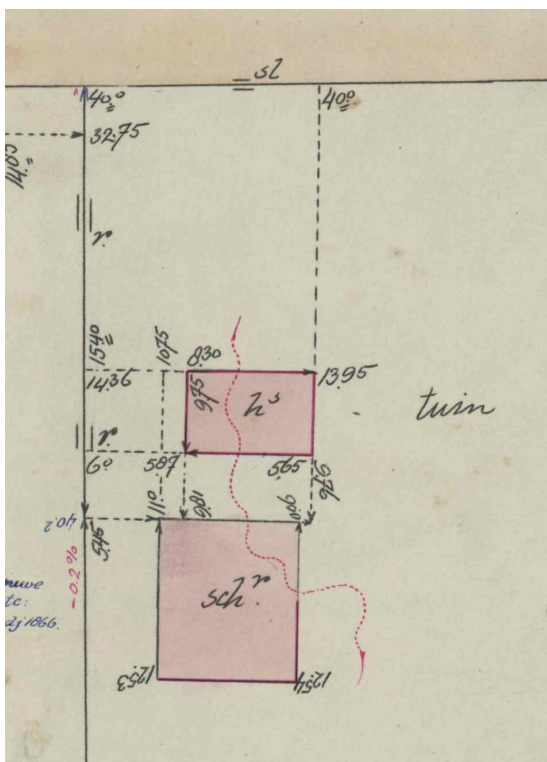


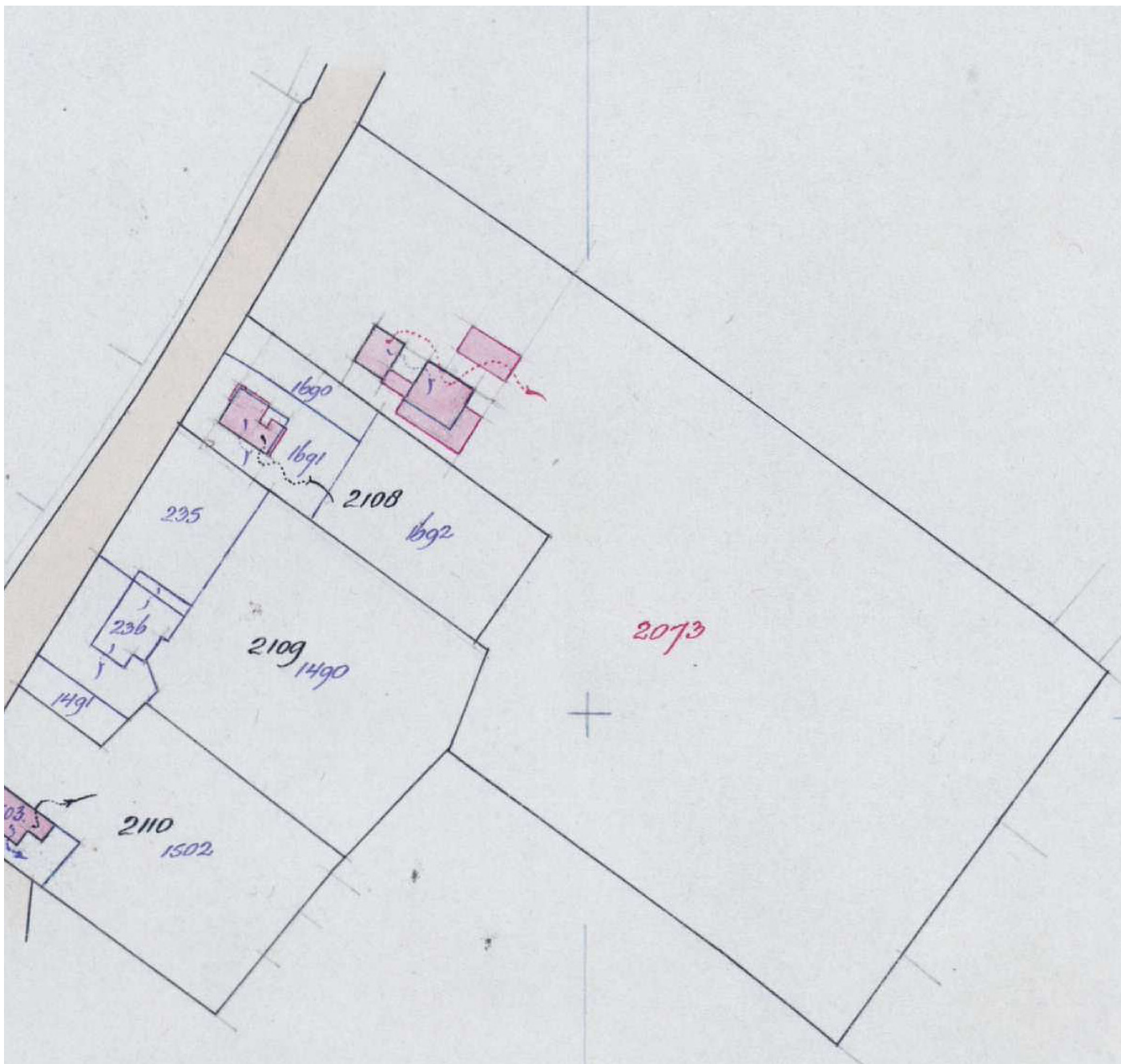
Huis "Den Doorn"  
Varik ± 1900.  
def. AG  
mei 1988



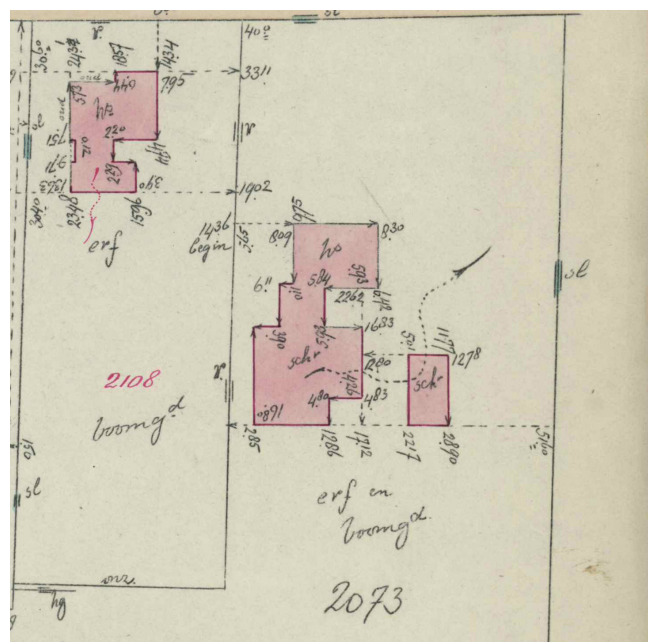
In 1931 wordt er gebouwd, de schuur wordt Vergroot en het huis komt voor de schuur.

Op de hulpkaart hiernaast zijn de maten te zien van het huis en schuur op perceel B2073. Hieronder een vergroting





In 1940 is er weer een verbouwing zoals hier te zien is.  
 En ook op de hulpkaart waar hiervan een deel staat afgebeeld.



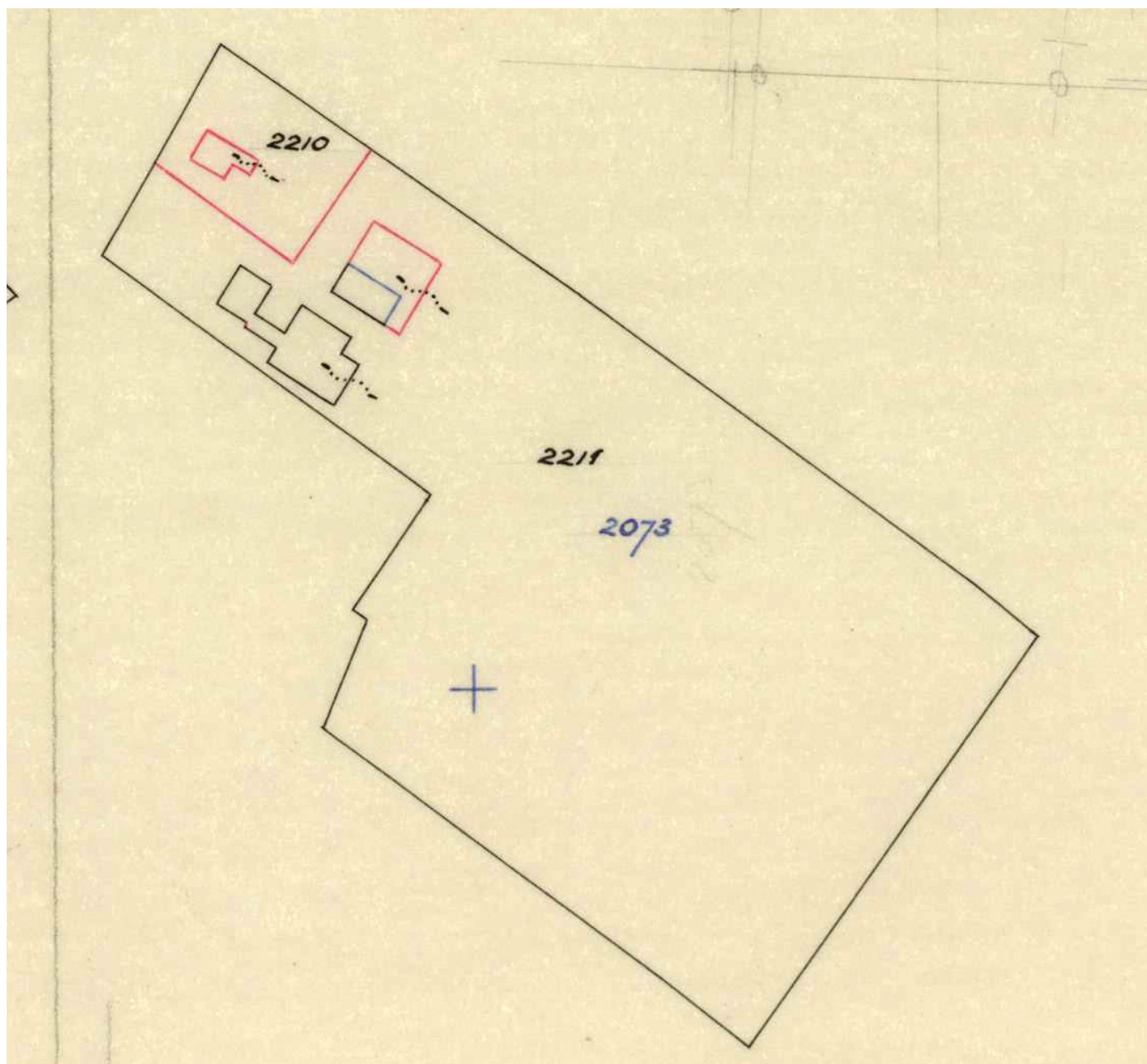


Hieronder artikel-1767 van Albertus de Keijzer. Dit is in een slechte staat en soms moeilijk te lezen. Maar je kunt het perceel wel volgen. Op regel 8 zien we dat in dienstjaar 1936 (= ca1935, minimaal een jaar aftrekken) een verbouwing is en op regel 11 komt een bijbouw in 1939. Regel 12 een aanbouw, regel 13 weer een aanbouw. Op regel 15 wordt er weer iets nieuws gebouwd (Stichting.) regel 16 is niet te lezen. Al met al wordt er veel ge- en verbouwd. Daar horen eigenlijk tekeningen bij, maar die zijn niet te vinden.

GENAAMDE		RDE-BIJDENAREN		VRUCHTGEBRUIKER, REFFACHTER, RECHT VAN PASTALHOUDER, OF BEZITTER VAN HET RECHT VAN GEBRUIK EN BEWONING...		AANWIJZING der artikelen en volgnummers van dit register.			
NAAM.		VOORNAMEN.		BEROEP.		WOONPLAATS.		ART. 1767	
Keijzer de		Albertuscharnus		boorman landbouwer		Tegelen		1767	
				geb. 27/3 1873.					
Volgnummer.	POLDER, GEHUUCHT of plaatselijke benaming. (Straat, gracht enz)	VERWIJZING NAAR het kadastrale plan.		SOORT VAN EIGENDOM.	GROOTTE.	Belastbare OPBRENGST.	BEKNOPT OMSCHRIJVING der plaats gehad hebbende VERANDERINGEN.	AANWIJZING der artikelen en volgnummers van dit register.	
		Stels.	Nummer van perceel.					Deel.	Nummer.
1	2	3	4	5	6	7	8	9	10
11	12	13	14	15	16	17	18	19	20
1	2	3	4	5	6	7	8	9	10
		13	234	7/261	Junia	0620 76 4	471	41931 Stichting 26/7/1767	6/1767 8
		1655	id	boomgaard	1330 76 4	1011	Vereniging 5/7/1767	10 8	
		1656	id	ruyphuum	0980 76 4	745	158 d.1931 Stichting 5/7/1767 (18dey 1935)	11/1767 7	
		1657	id	boomgaard	1390 76 4	1056	d.1932 Vereniging 5/7/1767	12 10	
		1658	id	boomgaard	6130 76 4	4697	id	13	
		1659	id	boedland	5890 76 4	3298	id		
					16390	11278	158 1932		
		1656		ruyphuum	0980 76 4	745	119	Vereniging 1767	
					16390	11278	119	1931	
		2073		ruyphuum	16390 1 4	11278	119	d.1936 Verbouw 16/1/1932	11/1767 11
		56	105	109	weiland	10920 72 3	5678	1038	1673 1
		7			weiland	12570 77 3	7154	124-115	2
					13	39860	24110	119 1937	
		2073		ruyphuum	16390 70 4	11278	144	d.1940 bijbouw 15/7/1767	8/1767 12
					13	39860	24110	144 1936	
		2073		ruyphuum	16390 1 4	11278	144	d.1950 Aanbouw 17/1/1950	11 11
					13	39860	24110	144 1940	
		2073		ruyphuum	16390 1 4	11278	179	d.1959 Aanbouw 17/1/1959	12 1767 15
					13	39860	24110	179 d.1950	
		7	979	72	boedld.	9890 82 3	2165	d.1955 Verkoop 16/1/1955	169 1 1767 2
					14	49750	27275	179 d.1957	
					15	39860	24110	179 d.1955	
		2073		ruyphuum	16390 1 4	11278	144	168 d.1961 Stichting 17/1/1767	13 1767
					13	39860	24110	179 1959	13

Op regel 17 zien we dat het huis in 1962 verkocht wordt en het perceel krijgt nummer B2211 en B2210.  
 Hieronder een veldwerkkarta uit 1962.

17	B 2073	<del>Huis en schuren boomgrd.</del>	1 63 90	v	4	105 21	199 99 9/68 d. 1963	1767 16	2136 2 1767 18
			3 98 60			233 53	199 99 d. 1962		
18	Keizerstr B 2211	Huis en schuren boomgrd.	1 53 50	v	4	105 60	199 99	1767 17	
			3 88 20			233 92	199 99 d. 1963		



In 1974 wordt het perceel gesplitst en verkocht.

ART. 1767

NAAM	VOORNAMEN	BEROEP	WOONPLAATS
de Keijzer	Albertus Johannes 27-2-1893	sonder beroep landbouwer	Varik Keizersstr. 15

EIGENAAR . . . . .

MEDE-EIGENAREN . . . . .

VRUCHTGEBRUIKER . . . . .  
ERFPACHTER . . . . .  
RECHT VAN OPSTALHOUDER.  
BEZITTER VAN HET RECHT  
VAN GEBRUIK EN BEWONING.  
BEKLEEMDE MEIER . . . . .

5/40 dj. 1975  
dj 1975 Scheiding 73/10

Volgsnummer	POLDER, GEHUCHT of plaatselijke benaming (Straat, gracht, enz.)	VERWIJZING NAAR				SOORT VAN EIGENDOM	GROOTTE	Belasting der grontheitspachtwarde per hectare met de wegens polder- en dijklusten	Belasting per hectare van de af trek wegens polder- en dijklusten	Jaar waarin een vrijdom vervalt	BELASTBARE OPBRENGST				BEKNOPTE OMSCHRIJVING VAN DE PLAATS GEHAD HEBBENDE VERANDERINGEN	AANWIJZING VAN DE ARTIKELEN EN VOLGNUMMERS VAN DIT REGISTER			
		het kadastrale plan	het register van overschrijving (Hyp. nr. 4)								On-gebouwd	J. jachtrente R. ruilverkavelingsrente H. herverkavelingsrente	Gebouwd	Waaruit getrokken		Waarheen overgebracht			
1	2	3	4	5	6	7	8	9	10	11	12	13	14	15	16	17	18	19	
							ha a ca				f. c. f. c.								
18	Keizersstr. B 2211	1816	10	10		huis en schuur boonveld	15350	✓	4		10560		199	199 75 dj 1975 Verkoop 48	1767	17	2432	1	

Jan Hendrik de Keijzer is de nieuwe eigenaar, samen met Johannes Cornelis de Keijzer. Albertus Johannes heeft levenslang recht van gebruik en bewoning.

ART. 2432

NAAM	VOORNAMEN	BEROEP (c.q. plaats en datum van geboorte)	WOONPLAATS
de Keijzer	Jan Hendrik	landbouwer 10-4-1914	Varik Keizersstraat 15
de Keijzer	Johannes Cornelis	fruiteler 16-5-1915	Varik Achtersstraat 3
de Keijzer	Albertus Johannes	sonder beroep 27-2-1893	Varik Keizersstraat 15

EIGENAAR . . . . . 1/2  
1/2

MEDE-EIGENAREN . . . . .

levenslang

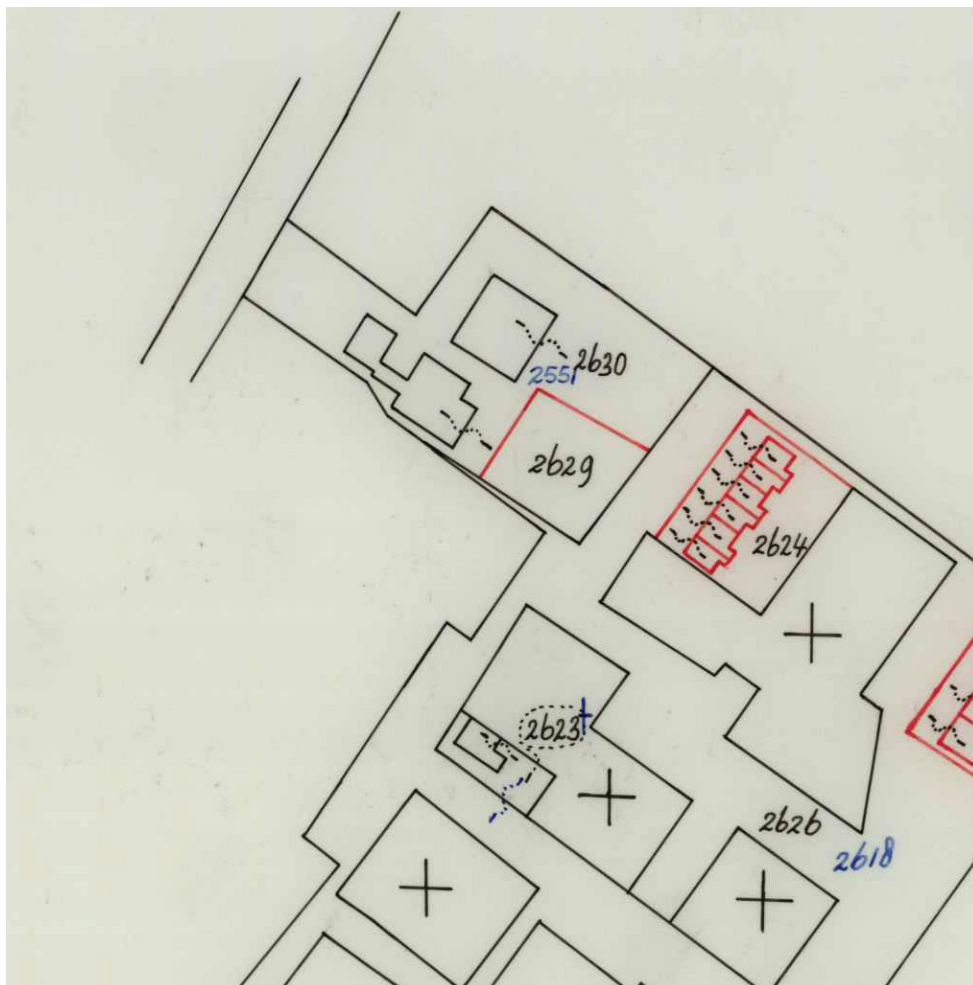
VRUCHTGEBRUIKER . . . . .  
ERFPACHTER . . . . .  
RECHT VAN OPSTALHOUDER.  
BEZITTER VAN HET RECHT  
VAN GEBRUIK EN BEWONING.  
BEKLEEMDE MEIER . . . . .

Volgsnummer	POLDER, GEHUCHT of plaatselijke benaming (Straat, gracht, enz.)	VERWIJZING NAAR				SOORT VAN EIGENDOM	GROOTTE	Belasting der grontheitspachtwarde per hectare met de wegens polder- en dijklusten	Belasting per hectare van de af trek wegens polder- en dijklusten	Jaar waarin een vrijdom vervalt	BELASTBARE OPBRENGST				BEKNOPTE OMSCHRIJVING VAN DE PLAATS GEHAD HEBBENDE VERANDERINGEN	AANWIJZING VAN DE ARTIKELEN EN VOLGNUMMERS VAN DIT REGISTER			
		het kadastrale plan	het register van overschrijving (Hyp. nr. 4)								On-gebouwd	J. jachtrente R. ruilverkavelingsrente H. herverkavelingsrente	Gebouwd	Waaruit getrokken		Waarheen overgebracht			
1	2	3	4	5	6	7	8	9	10	11	12	13	14	15	16	17	18	19	
1	Keizersstraat 15 B 2211	1816	10	10		huis en schuur boonveld	15350	✓	4		10560		199	199 75 dj 1975 Verkoop 75/10 75/10 dj 1975/97	1767	18	2554 2554 2432	74 75 2	
2	id B 2551					huis en schuur	3670						199	199 75 Verkoop 75/1	2432	1	2742 2432	2 3	
3	Keizersstraat B 2630					huis tuin schuur ef.	2918							199 dj 1982			2432	2.	

In 1981 wordt perceel B2211 verkocht en in 1988 B2551



Hierboven de kaart van 1981. Toen is ook dat paadje tussen postkantoor en de Keizer gekomen



Hier een kaart uit 1989, waarbij weer een spitsing ontstaat.

Kadastrale gemeente: *Varik*

Artikel: *2792<sup>x</sup>*

NAAM	VOORNAMEN	BEROEP, PLAATS EN DATUM VAN GEBORTE	WOONPLAATS EN ADRES
EIGENAAR..... <i>van der Woerd</i>	<i>Albertus Willem</i>	<i>chauffeur</i>	<i>Varik 1064 EN</i>
MEDE-EIGENAREN.....		<i>20-11-1956</i>	<i>Dr. D.M. v. Ronck 152</i>
VRUCHTGEBRUIKER ERFPACHTER RECHT VAN OPSTALHOUDER DEZITTER VAN HET RECHT VAN GEBRUIK EN BEWONING <del>BEKLEMBE-MECHER</del> ZAKELIJK RECHTEL. bedoeld in art. 5. lid 3. onder b. Bepemm.w. Privaatr.	<i>de Keizer</i>	<i>Albertus Johannes</i>	<i>26-3-1893</i> <i>Tiel</i> <i>Complexhuis "Nieuw Vrijthof"</i>

Volgsnummer	PERCEELSADRES C.O. PLAATSELIJKE AANDUIDING	VERWIJZING NAAR				SOORT VAN EIGENDOM	GROOTTE	AANDUIDINGEN B.L., B.P., D., H.K., M., N.M., ENZ.						B. ruilver- keelings- rente H. therver- kingsrente D. recon- structie- rente G. herinrich- tingsrente	BEKNOPTE OMSCHRIJVING VAN DE PLAATSGEHAD HEBBENDE VERANDERINGEN	AANWIJZING VAN DE ARTIKEL EN VOLGNUMMERS VAN DIT REGISTER			
		het kadastrale plan	het register van over- schrijving (Hyp. nr. 4)	SOORT VAN EIGENDOM				reg. Hyp. nr. 4	AANDUIDINGEN		reg. Hyp. nr. 4	B. ruilver- keelings- rente H. therver- kingsrente D. recon- structie- rente G. herinrich- tingsrente				Waaruit getrokken	Waarheen overgebracht		
1	2	3	4	5	6	7	8	9	10	11	12	13	14	15	16	17	18	19	20
<i>1</i>	<i>Dr. D.M.v. 1/219 landhuis B</i>	<i>B 2551</i>	<i>788</i>	<i>74</i>	<i>ged.</i>	<i>land</i>	<i>ha 6 st</i>												
<i>2</i>	<i>id</i>	<i>B 2629</i>	<i>7068</i>	<i>74</i>	<i>landhuis</i>	<i>land</i>	<i>ha 6 st</i>								<i>1985 1989</i>	<i>2132</i>	<i>2</i>		


Albertus Willem van der Woerd is de eigenaar en Albertus Johannes de Keizer mag nog in zijn huis blijven wonen. Uiteindelijk komt hij op het Vrijthof in Tiel en overlijdt daar. Hieronder de huidige kadastrale nummers.





Foto uit 2005 gemaakt door Cor Clements

Onder een luchtfoto uit 2019



Hieronder het huis in 2009



En hieronder in 2019

