Keizerstraat 15

Toen in 1830 op last van Napoleon alle percelen werden opgetekend behoorden de percelen B 230, 231, 232, 233 en 234 aan Adrianus van de Geijn.
Zeg maar zo'n beetje het hele stuk tussen de Keizerstraaat en de dijk. 'Het Rot' genaamd.
B230 was bouwland, 231 en 232 boomgaard, 233 Huis met erf, hooiberg en schuur en 234 was tuin.
Adrianus, was de zoon van Willem van de Geijn en Georgia de Cocq van Delwijnen.
Hij was getrouwd met Johanna van der Eijk.
Hij overlijdt in 1839. Johanna overlijdt een paar jaar later in 1843.

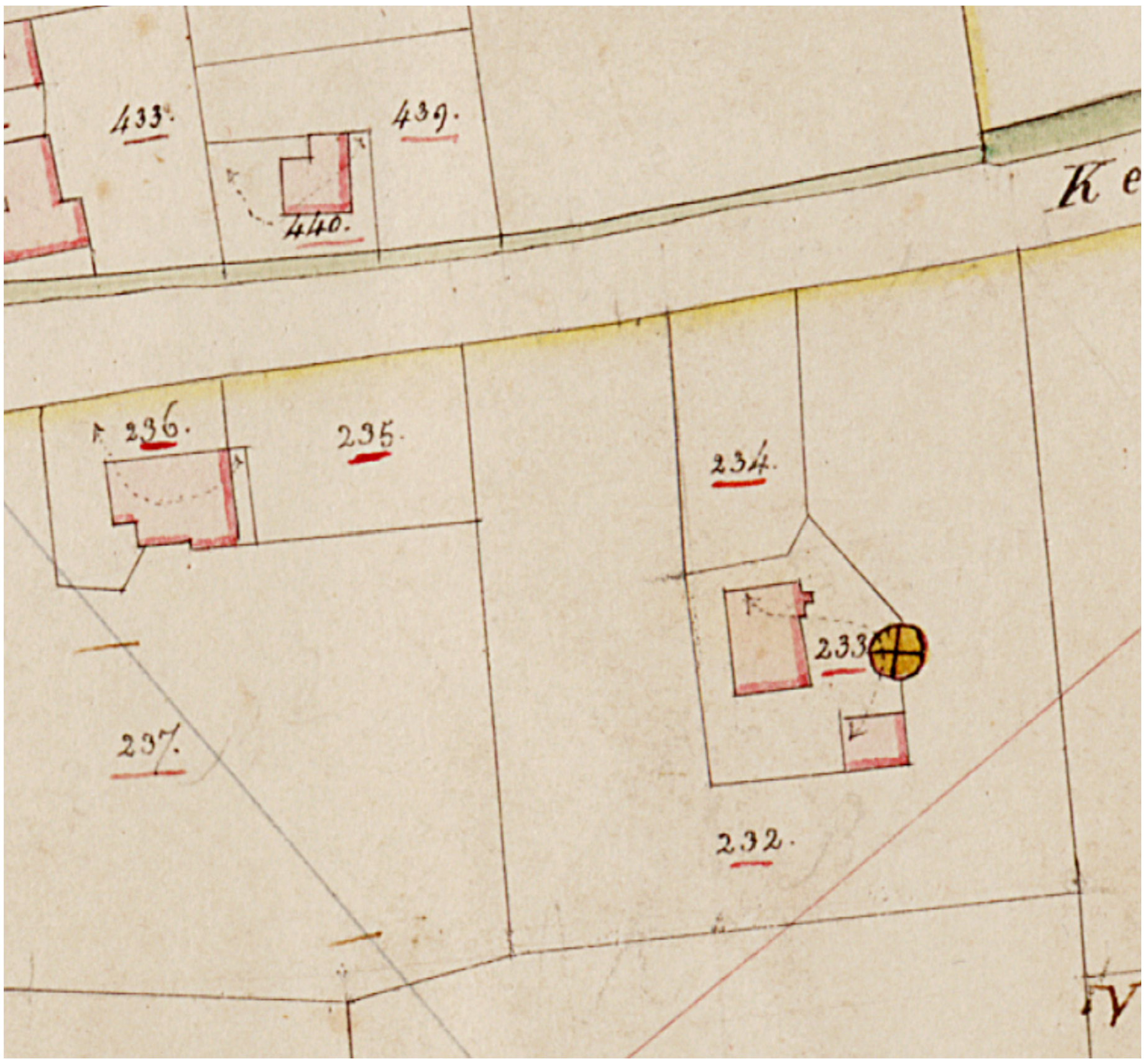



230	Geijn	Adrianus van de	landb	d°	bouwland	1 73 20
231	d°	d°	d°	d°	boomgaard	47 70
232	d°	d°	d°	d°	boomgaard	54 50
233	d°	d°	d°	d°	Huis en erf	8 90
234	d°	d°	d°	d°	tuin	6 20

Op de verpondingskaart van 1810 was al een boerderij te zien

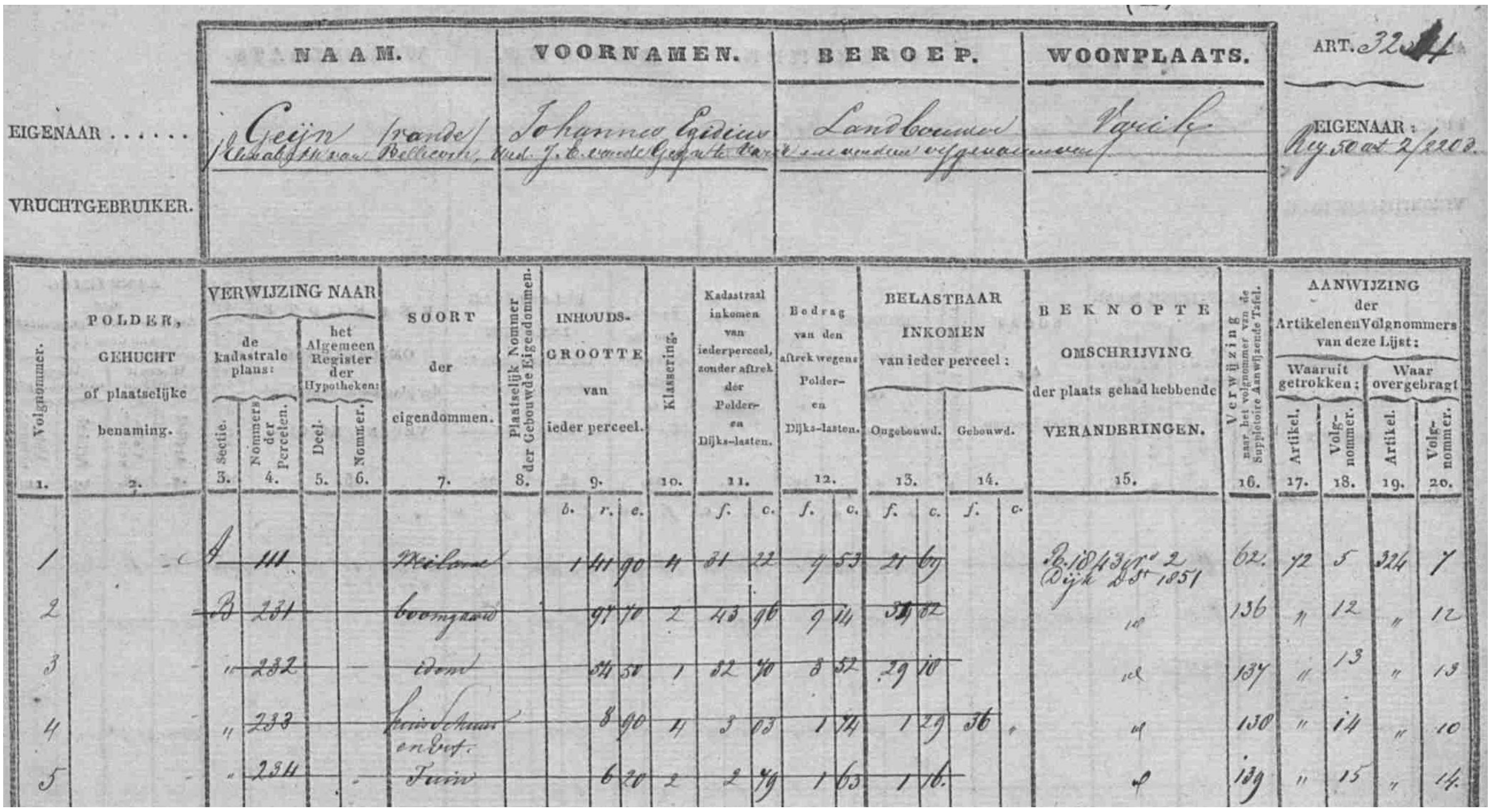

ART. 324

	NAAM.	VOORNAMEN.	BEROEP.	WOONPLAATS.	EIGENAAR:
EIGENAAR	Geijn (van de) / Elisabeth van Bellecom	Johannes Egidius / wed. J. E. van de Geijn	Landbouwer	Varik	Reg 50 art 2/2203
VRUCHTGEBRUIKER.					

Volgnommer. 1.	Polder, gehucht of plaatselijke benaming. 2.	Sectie. 3.	Nommers der Percelen. 4.	Deel. 5.	Nommer. 6.	Soort der eigendommen. 7.	Plaatselijk Nommer der Gebouwde Eigendommen. 8.	Inhoudsgrootte van ieder perceel. 9. (b. r. e.)	Klassering. 10.	Kadastraal inkomen 11. (f. c.)	Bedrag van den aftrek wegens Polder- en Dijks-lasten. 12. (f. c.)	Belastbaar inkomen Ongebouwd. 13. (f. c.)	Belastbaar inkomen Gebouwd. 14. (f. c.)	Beknopte omschrijving der plaats gehad hebbende veranderingen. 15.	Verwijzing naar het volgnommer van de Suppletoire Aanwijzende Tafel. 16.	Waaruit getrokken: Artikel. 17.	Volgnommer. 18.	Waar overgebragt: Artikel. 19.	Volgnommer. 20.
1		A	111			Weiland		1 41 90	4	31 22	9 53	21 69		B 1843 n° 2 Dijk D 5 1851	62	72	5	324	7
2		B	231			boomgaard		97 70	2	43 96	9 14	34 82			136	"	12	"	12
3		"	232			idem		54 50	1	32 70	3 52	29 10			137	"	13	"	13
4		"	233			huis schuur en erf		8 90	4	3 03	1 74	1 29	36		130	"	14	"	10
5		"	234			tuin		6 20	2	2 79	1 63	1 16			139	"	15	"	14

In 1843 worden Johannes Egidius van de Geijn (geb. 1801)en zijn vrouw Elisabeth van Bellecom (geb.1797) de nieuwe eigenaars.



10		B	233	huis schuur	0 08 90	4	3 03	1 74	1 29	36	Deeling 1865/33	324	4	853	1
11	Paal 36-36²	D	368	dijkhelling	0 01 50	3	0 25	" "	0 25		Redres 1855/21	209	27.36	643	2
12		B	231	boomgaard	0 97 70	2	43 96	9 14	34 82		Deeling 1865/33	324	2	854	1
13		B	232	boomgaard	0 54 50	1	32 70	3 52	29 12			.	3	"	2
14		B	234	tuin	0 06 20	2	2 79	1 63	1 16			"	5	853	2

In 1865 wordt het perceel opnieuw verdeeld. De nieuwe eigenaar is de weduwe van Johannes Egidius. Mede-eigenaar is Otto van de Geijn.

En alweer worden de percelen hernoemd in B233 en B234.

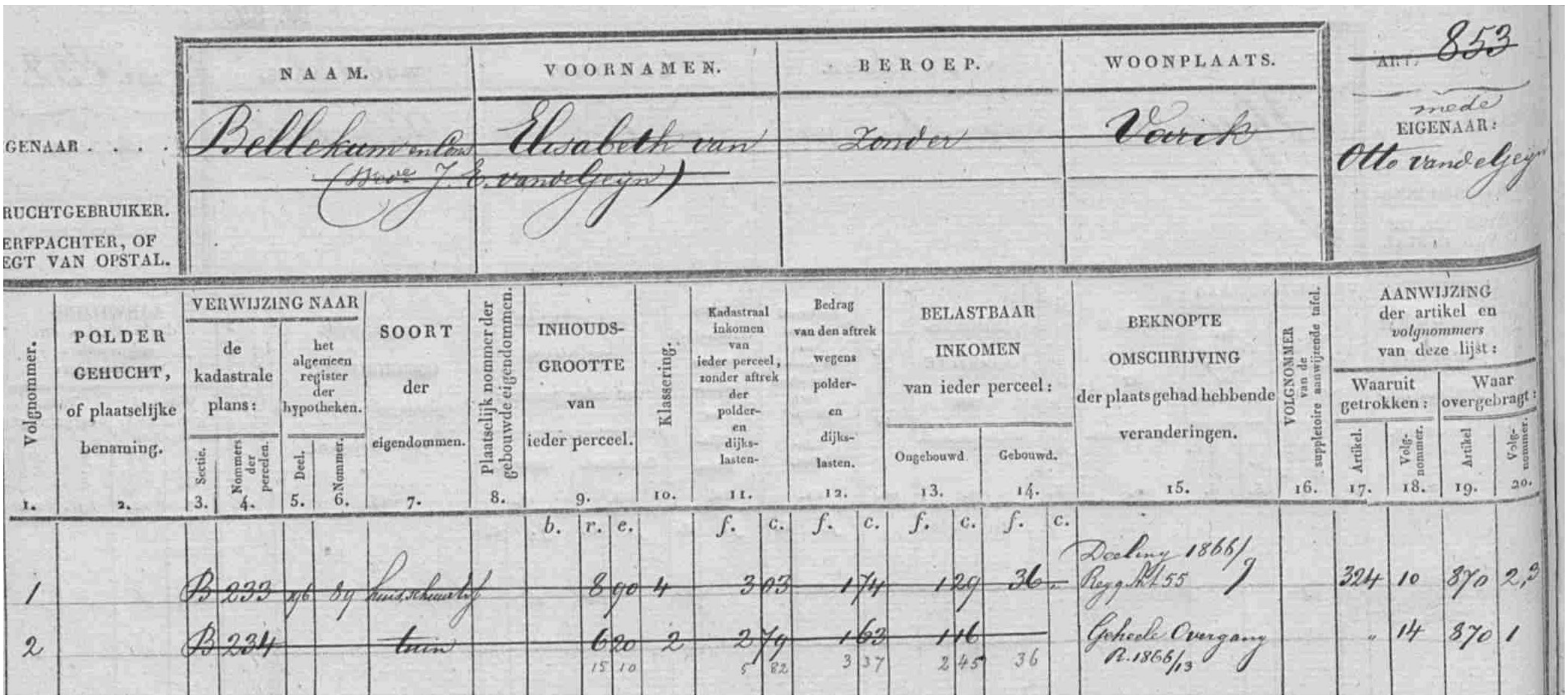

ART. 853

	NAAM.	VOORNAMEN.	BEROEP.	WOONPLAATS.	mede EIGENAAR:
GENAAR . . .	Bellekam wed. (Wed. J. E. van de Geijn)	Elisabeth van	Zonder	Varik	Otto van de Geijn
RUCHTGEBRUIKER.					
ERFPACHTER, OF EGT VAN OPSTAL.					

Volgnommer. 1.	Polder gehucht, of plaatselijke benaming. 2.	Sectie. 3.	Nommers der percelen. 4.	Deel. 5.	Nommer. 6.	Soort der eigendommen. 7.	Plaatselijk nommer der gebouwde eigendommen. 8.	Inhoudsgrootte van ieder perceel. 9. (b. r. e.)	Klassering. 10.	Kadastraal inkomen 11. (f. c.)	Bedrag van den aftrek wegens polder- en dijks-lasten. 12. (f. c.)	Belastbaar inkomen Ongebouwd 13. (f. c.)	Gebouwd. 14. (f. c.)	Beknopte omschrijving der plaats gehad hebbende veranderingen. 15.	Volgnommer van de suppletoire aanwijzende tafel. 16.	Waaruit getrokken: Artikel. 17.	Volgnommer. 18.	Waar overgebragt: Artikel. 19.	Volgnommer. 20.
1		B	233 96 84			huis schuur erf		8 90	4	3 03	1 74	1 29	36	Deeling 1866/ Reg. N. 55		324	10	870	2,3
2		B	234			tuin		6 20 / 15 10	2	2 79 / 5 82	1 63 / 3 37	1 16 / 2 45	36	Geheele Overgang R. 1866/13		"	14	870	1

Als Otto overlijdt dan wordt Elisabeth van Bellecom de enige eigenaar. We zitten nu in 1866.
De percelen worden weer hernoemd nu naar B1655 t/m B1658

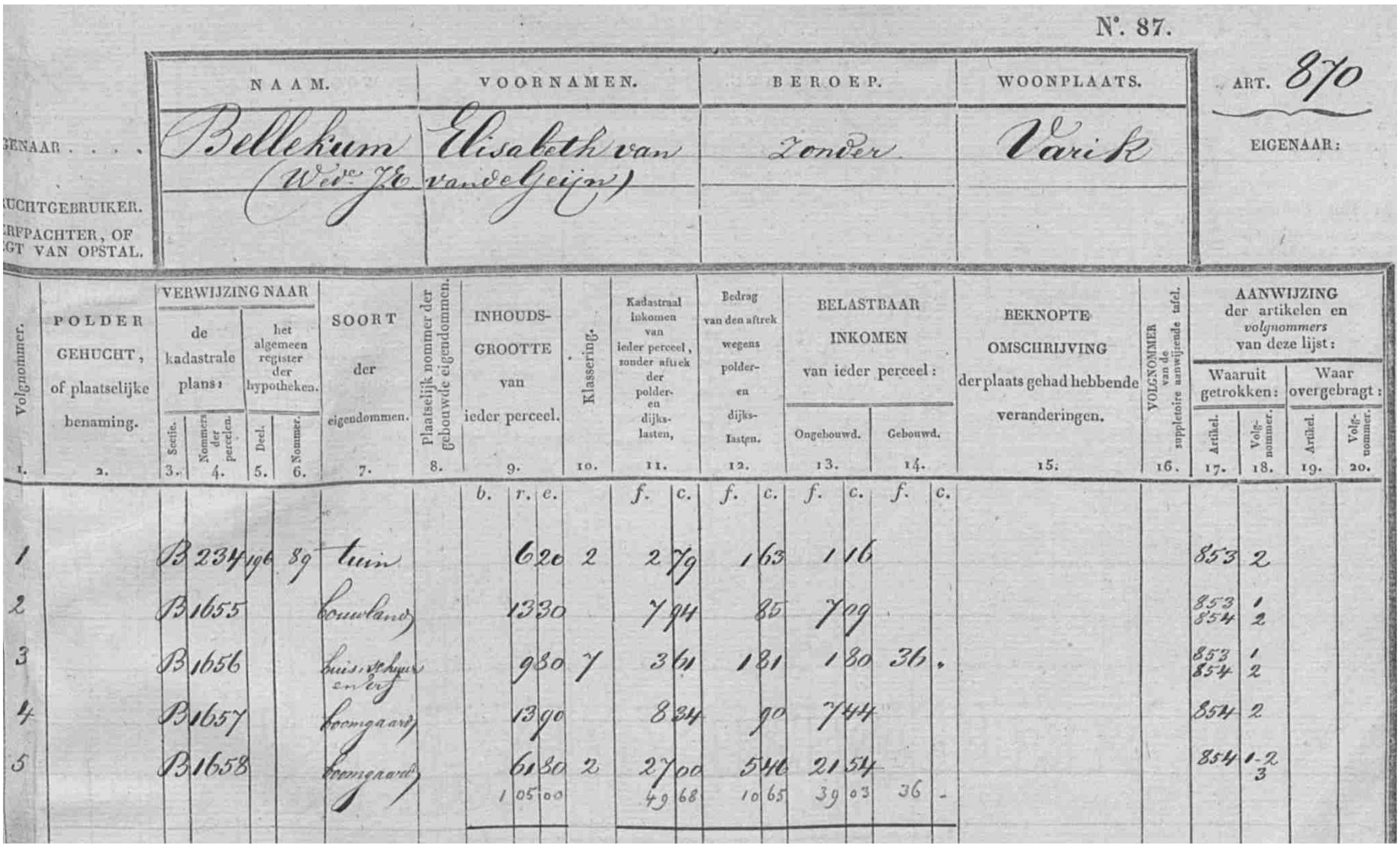

N°. 87. ART. 870

	NAAM.	VOORNAMEN.	BEROEP.	WOONPLAATS.
EIGENAAR	Bellekum (Wed.e J.E.	Elisabeth van van de Geijn)	zonder	Varik
VRUCHTGEBRUIKER, ERFPACHTER, OF REGT VAN OPSTAL.				

Volgnommer. 1.	Polder gehucht, of plaatselijke benaming. 2.	Sectie. 3.	Nommers der perceelen. 4.	Deel. 5.	Nommer. 6.	Soort der eigendommen. 7.	Plaatselijk nommer der gebouwde eigendommen. 8.	Inhoudsgrootte van ieder perceel. 9. (b. r. e.)	Klassering. 10.	Kadastraal inkomen van ieder perceel, zonder aftrek der polder- en dijkslasten. 11. (f. c.)	Bedrag van den aftrek wegens polder- en dijkslasten. 12. (f. c.)	Belastbaar inkomen: Ongebouwd. 13. (f. c.)	Belastbaar inkomen: Gebouwd. 14. (f. c.)	Beknopte omschrijving der plaats gehad hebbende veranderingen. 15.	Volgnommer van de suppletoire aanwijzende tafel. 16.	Waaruit getrokken: Artikel. 17.	Waaruit getrokken: Volgnommer. 18.	Waar overgebragt: Artikel. 19.	Waar overgebragt: Volgnommer. 20.
1		B	234	196	89	tuin		6 20	2	2 79	1 63	1 16				853	2		
2		B	1655			bouwland		13 30		7 94	85	7 09				853 854	1 2		
3		B	1656			huis, schuur en erf		9 80	1	3 61	1 81	1 80	36 .			853 854	1 2		
4		B	1657			boomgaard		13 90		8 34	90	7 44				854	2		
5		B	1658			boomgaard		61 80	2	27 00	5 46	21 54				854	1-2 3		
								1 05 00		49 68	10 65	39 03	36 -						

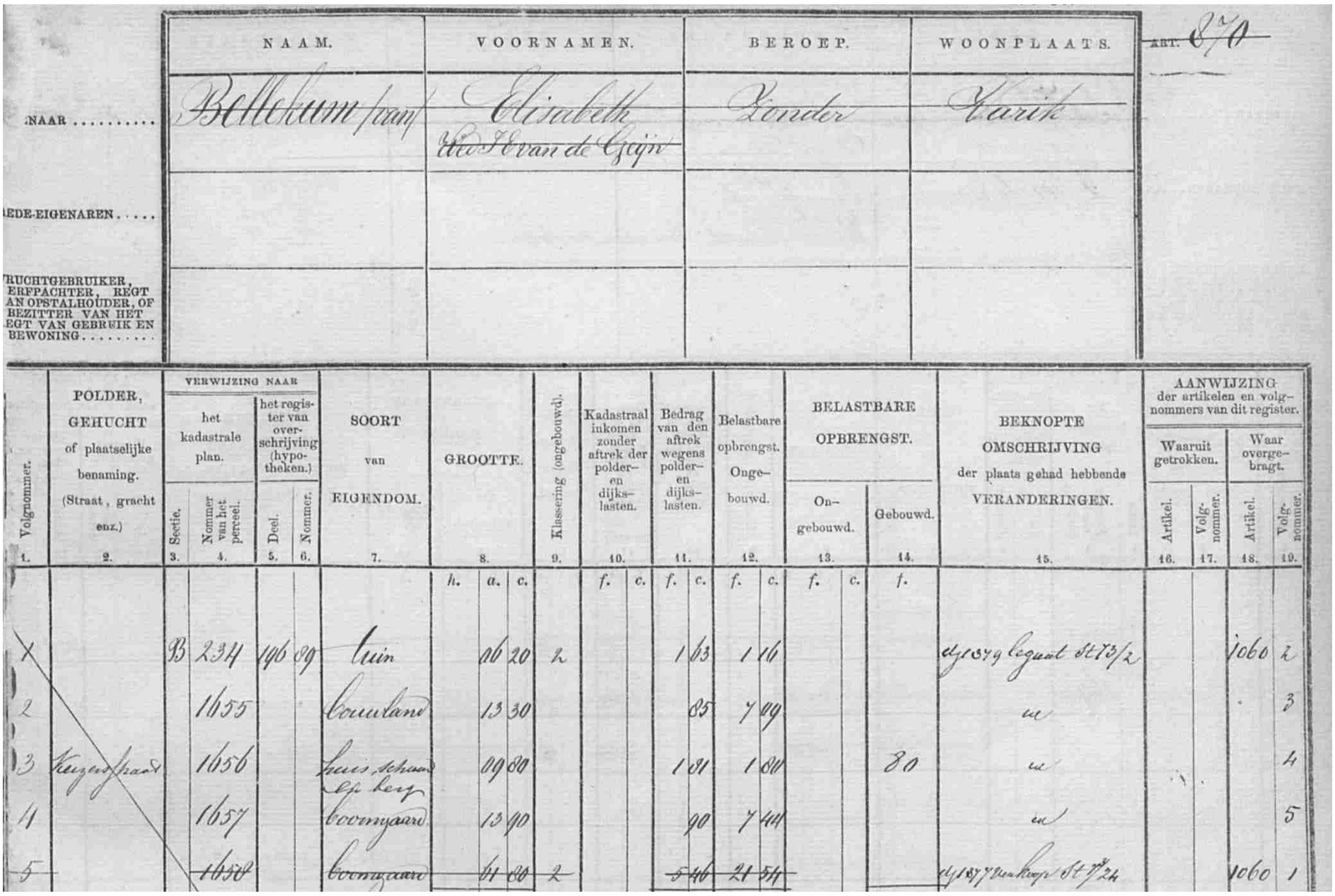

ART. 870

	NAAM.	VOORNAMEN.	BEROEP.	WOONPLAATS.
EIGENAAR	Bellekum fran	Elisabeth Wed. J.E. van de Geijn	Zonder	Varik
MEDE-EIGENAREN				
VRUCHTGEBRUIKER, ERFPACHTER, REGT VAN OPSTALHOUDER, OF BEZITTER VAN HET REGT VAN GEBRUIK EN BEWONING				

Volgnommer. 1.	Polder, gehucht of plaatselijke benaming. (Straat, gracht enz.) 2.	Sectie. 3.	Nommer van het perceel. 4.	Deel. 5.	Nommer. 6.	Soort van eigendom. 7.	Grootte. 8. (h. a. c.)	Klassering (ongebouwd). 9.	Kadastraal inkomen zonder aftrek der polder- en dijkslasten. 10. (f. c.)	Bedrag van den aftrek wegens polder- en dijkslasten. 11. (f. c.)	Belastbare opbrengst. Ongebouwd. 12. (f. c.)	Belastbare opbrengst: Ongebouwd. 13. (f. c.)	Belastbare opbrengst: Gebouwd. 14. (f.)	Beknopte omschrijving der plaats gehad hebbende veranderingen. 15.	Waaruit getrokken: Artikel. 16.	Waaruit getrokken: Volgnommer. 17.	Waar overgebragt: Artikel. 18.	Waar overgebragt: Volgnommer. 19.
1		B	234	196	89	tuin	06 20	2		1 63	1 16			dg 1879 legaat St 73/2			1060	2
2			1655			bouwland	13 30			85	7 09			id				3
3	Keizersgaard		1656			huis, schuur en erf	09 80			1 81	1 80		80	id				4
4			1657			boomgaard	13 90			90	7 44			id				5
5			1658			boomgaard	61 80	2		5 46	21 54			dg 1877 verkoop St 7/24			1060	1

In 1876 verkoopt ze perceel B1658, een boomgaard.
In 1878 overlijdt ze en wordt alles een legaat.

In 1878 overlijdt Elisabeth van Bellecom en wordt Pieter van de Geijn en zijn minderjarige zoon eigenaar.
In 1883 overlijdt Pieter.

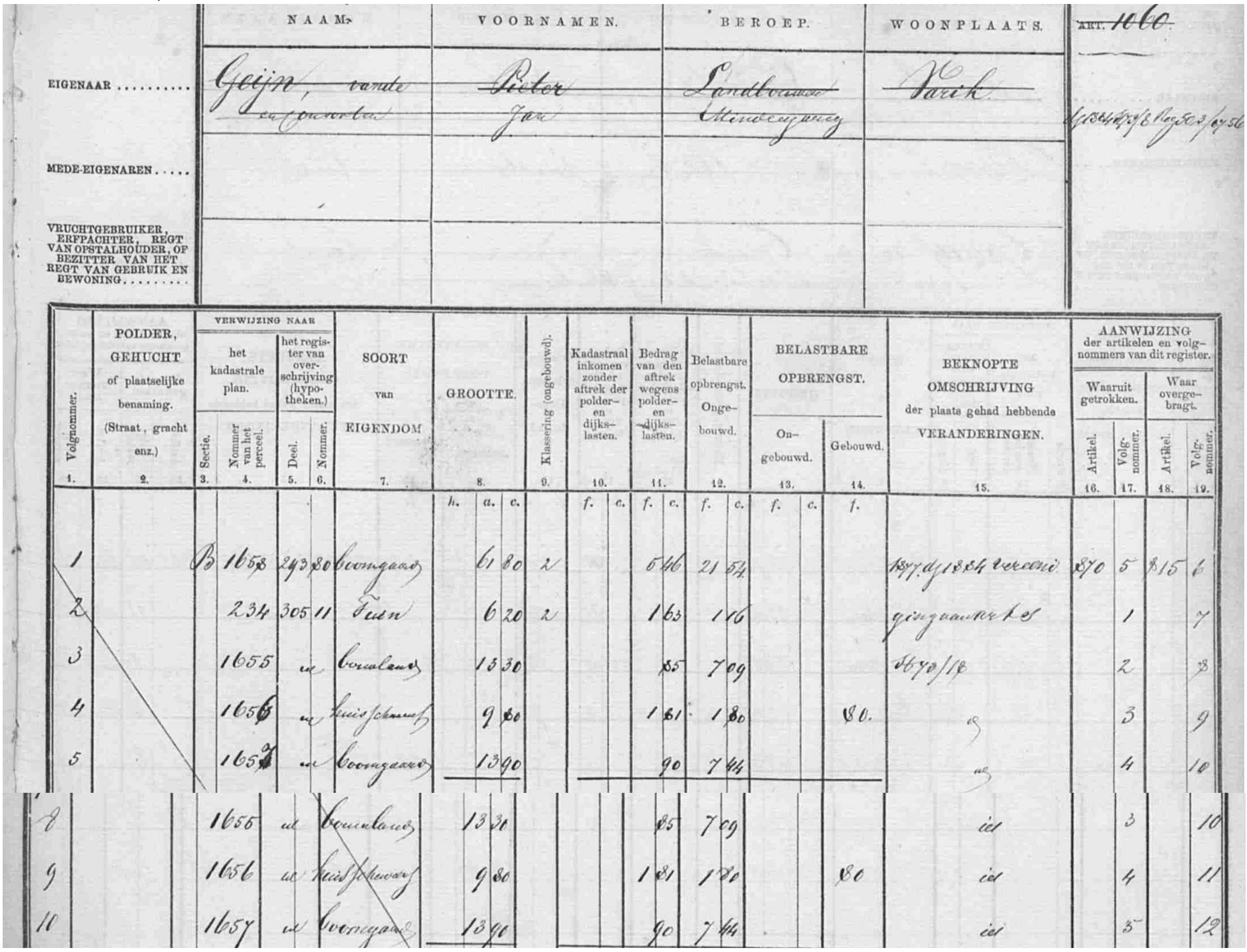

	NAAM.	VOORNAMEN.	BEROEP.	WOONPLAATS.	ART. 1060
EIGENAAR	Geijn, van de	Pieter	Landbouwer	Varik	
	en zoon	Jan	Minderjarig		
MEDE-EIGENAREN					
VRUCHTGEBRUIKER, ERFPACHTER, REGT VAN OPSTALHOUDER, OF BEZITTER VAN HET REGT VAN GEBRUIK EN BEWONING					

Volgnommer. 1.	Polder, gehucht of plaatselijke benaming. (Straat, gracht enz.) 2.	Sectie. 3.	Nommer van het perceel. 4.	Deel. 5.	Nommer. 6.	Soort van eigendom 7.	Grootte. 8. h. a. c.	Klassering (ongebouwd). 9.	Kadastraal inkomen 10. f. c.	Bedrag 11. f. c.	Belastbare opbrengst. Ongebouwd. 12. f. c.	Ongebouwd. 13. f. c.	Gebouwd. 14. f.	Beknopte omschrijving der plaats gehad hebbende veranderingen. 15.	Artikel. 16.	Volgnommer. 17.	Artikel. 18.	Volgnommer. 19.
1		B	1658	293	80	boomgaard	61 80	2		5 46	21 54			1877 dj 1884 vereenig	870	5	815	6
2			234	305	11	Tuin	6 20	2		1 63	1 16					1		7
3			1655		id	bouwland	13 30			85	7 09			870/18		2		8
4			1656		id	huis schuur	9 80			1 81	1 80		80			3		9
5			1657		id	boomgaard	13 90			90	7 44					4		10
8			1655		id	bouwland	13 30			85	7 09			id		3		10
9			1656		id	huis schuur	9 80			1 81	1 80		80	id		4		11
10			1657		id	boomgaard	13 90			90	7 44			id		5		12

Dan koopt Johannes Henrikus Mol een koopman uit Leerdam de percelen hij heeft in Varik en Heesselt al vele boomgaarden en dijkhellingen gekocht. Hij doet dat samen met meerdere mensen

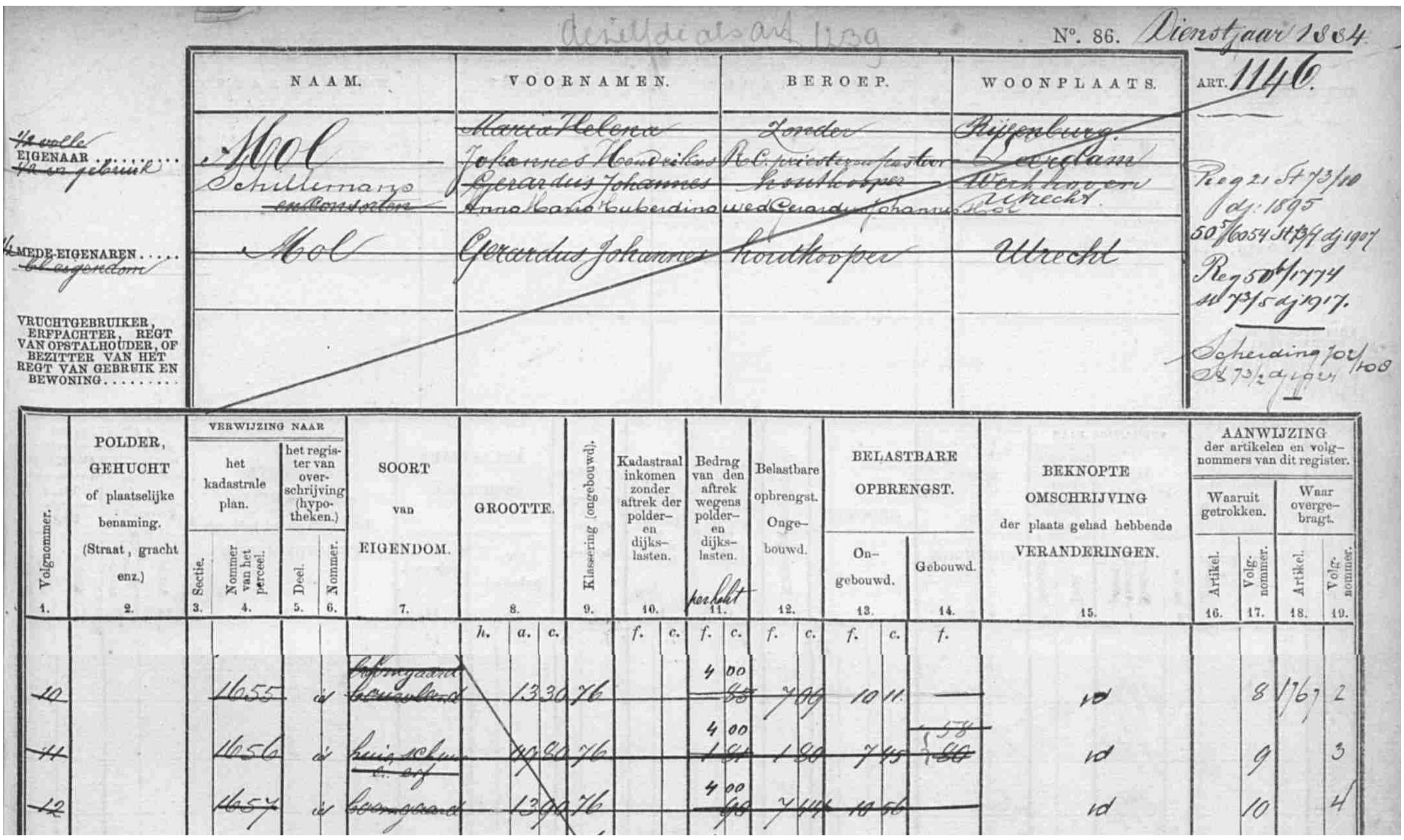

N°. 86. Dienstjaar 1884

	NAAM.	VOORNAMEN.	BEROEP.	WOONPLAATS.	ART. 1146.
EIGENAAR	Mol	Maria Helena	Zonder	Rijzenburg	Reg 21 St 73/10 dj 1895
		Johannes Hendrikus	R.C. priester pastoor	Leerdam	50 1654 St 73 dj 1907
	Schillemans	Gerardus Johannes	koopman	Werkhoven	Reg 50 1774
	en consorten	Anna Maria Cuberdina	wed Gerardus Johannes	Utrecht	St 73/5 dj 1917
MEDE-EIGENAREN	Mol	Gerardus Johannes	Houtkooper	Utrecht	Scheiding 1001 St 73/2 dj 1921
VRUCHTGEBRUIKER, ERFPACHTER, REGT VAN OPSTALHOUDER, OF BEZITTER VAN HET REGT VAN GEBRUIK EN BEWONING					

Volgnommer. 1.	Polder, gehucht of plaatselijke benaming. (Straat, gracht enz.) 2.	Sectie. 3.	Nommer van het perceel. 4.	Deel. 5.	Nommer. 6.	Soort van eigendom. 7.	Grootte. 8. h. a. c.	Klassering (ongebouwd). 9.	Kadastraal inkomen 10. f. c.	Bedrag 11. f. c.	Belastbare opbrengst. Ongebouwd. 12. f. c.	Ongebouwd. 13. f. c.	Gebouwd. 14. f.	Beknopte omschrijving der plaats gehad hebbende veranderingen. 15.	Artikel. 16.	Volgnommer. 17.	Artikel. 18.	Volgnommer. 19.
10			1655		id	boomgaard bouwland	13 30	76		4 00 85	7 09	10 11		id		8	1767	2
11			1656		id	huis schuur & erf	9 80	76		4 00 1 81	1 80	7 45	58 80	id		9		3
12			1657		id	boomgaard	13 90	76		4 00 90	7 44	10 56		id		10		4



Dit is de boerderij van Van de Geijn, getekend door André van Geijn in overleg met zijn vader Petrus (Piet) van de Geijn.
Het huis werd huis 'Den Doorn' genoemd. Het heeft er tot ongeveer 1929 gestaan. Achter in de schuur was een mandenvlechterij. Daar moet nog een foto van zijn.

In 1928 verkoopt de koopman Mol veel van zijn bezittingen waaronder deze percelen.
De nieuwe eigenaar wordt Albertus Johannes de Keijzer.
De percelen zijn samengevoegd tot een nieuw perceel met nummer B2073.
Hij gaat de boel verbouwen. en het huis Den Doorn afbreken.

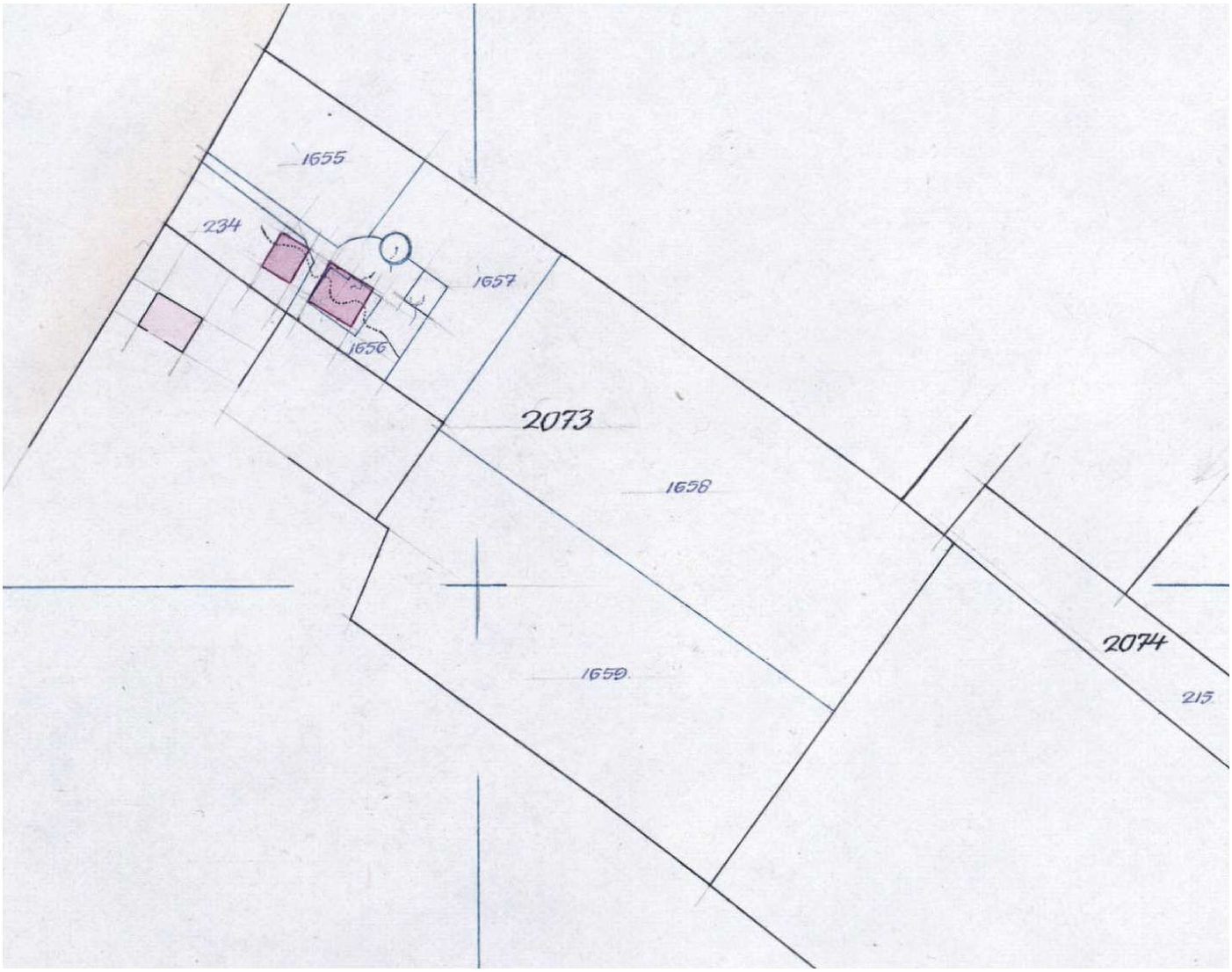

Rond 1929-1931 wordt er gebouwd, de schuur komt op de plaats van het oude huis en wordt groter dan het oude en het huis komt voor de schuur meer naar de straatkant.

Op de hulpkaart hiernaast zijn de maten te zien van het huis en schuur op perceel B2073. Hieronder een vergroting

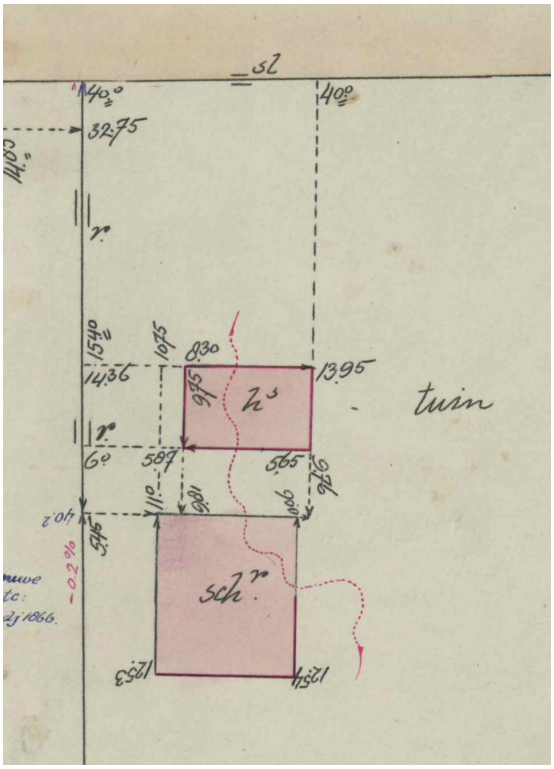

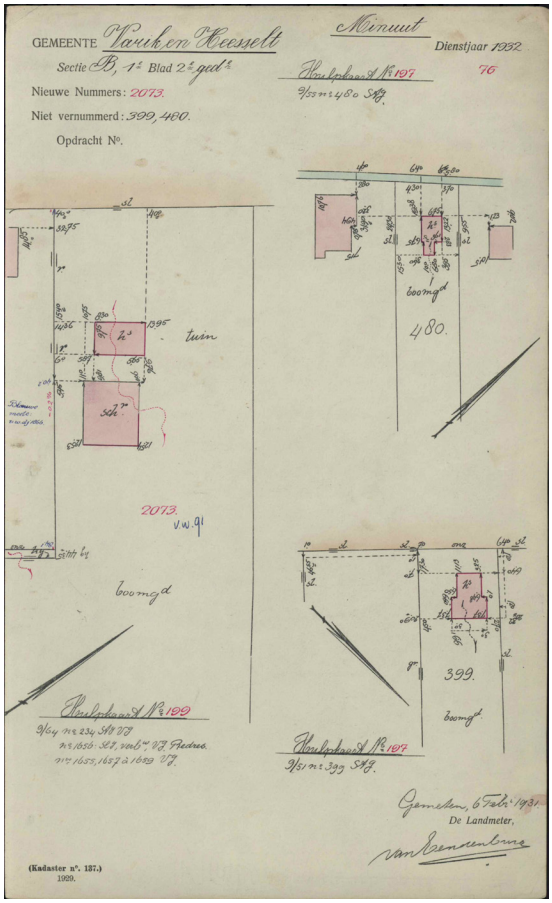

In 1940 is er weer een verbouwing zoals hier te zien is.
En ook op de hulpkaart waar hiervan een deel staat afgebeeld.

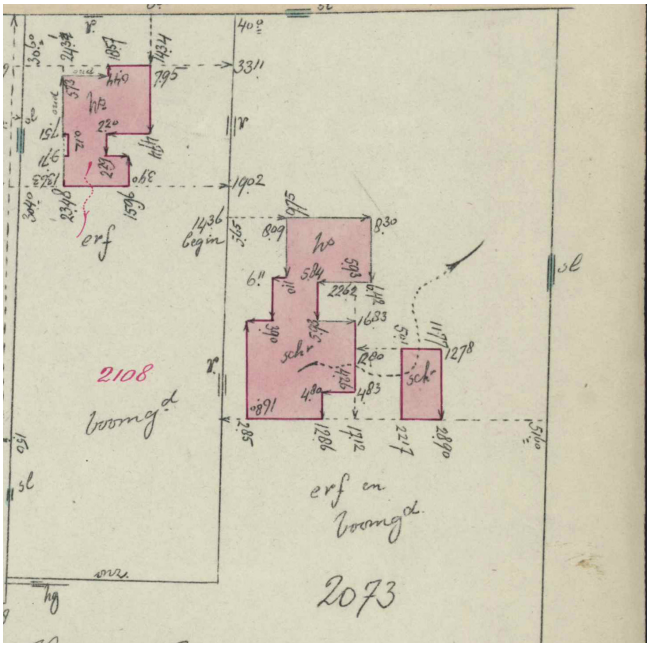

Hieronder artikel-1767 van Albertus de Keijzer. Dit is in een slechte staat en soms moeilijk te lezen. Maar je kunt het perceel wel volgen. Op regel 8 zien we dat in dienstjaar 1936 (= ca1935, minimaal een jaar aftrekken) een verbouwing is en op regel 11 komt een bijbouw in 1939. Regel 12 een aanbouw, regel 13 weer een aanbouw. Op 15 wordt er weer iets nieuws gebouwd (Stichting.) regel 16 is niet te lezen. Al met al wordt er veel ge- en verbouwd. Daar horen eigenlijk tekeningen bij, maar die zijn niet te vinden.

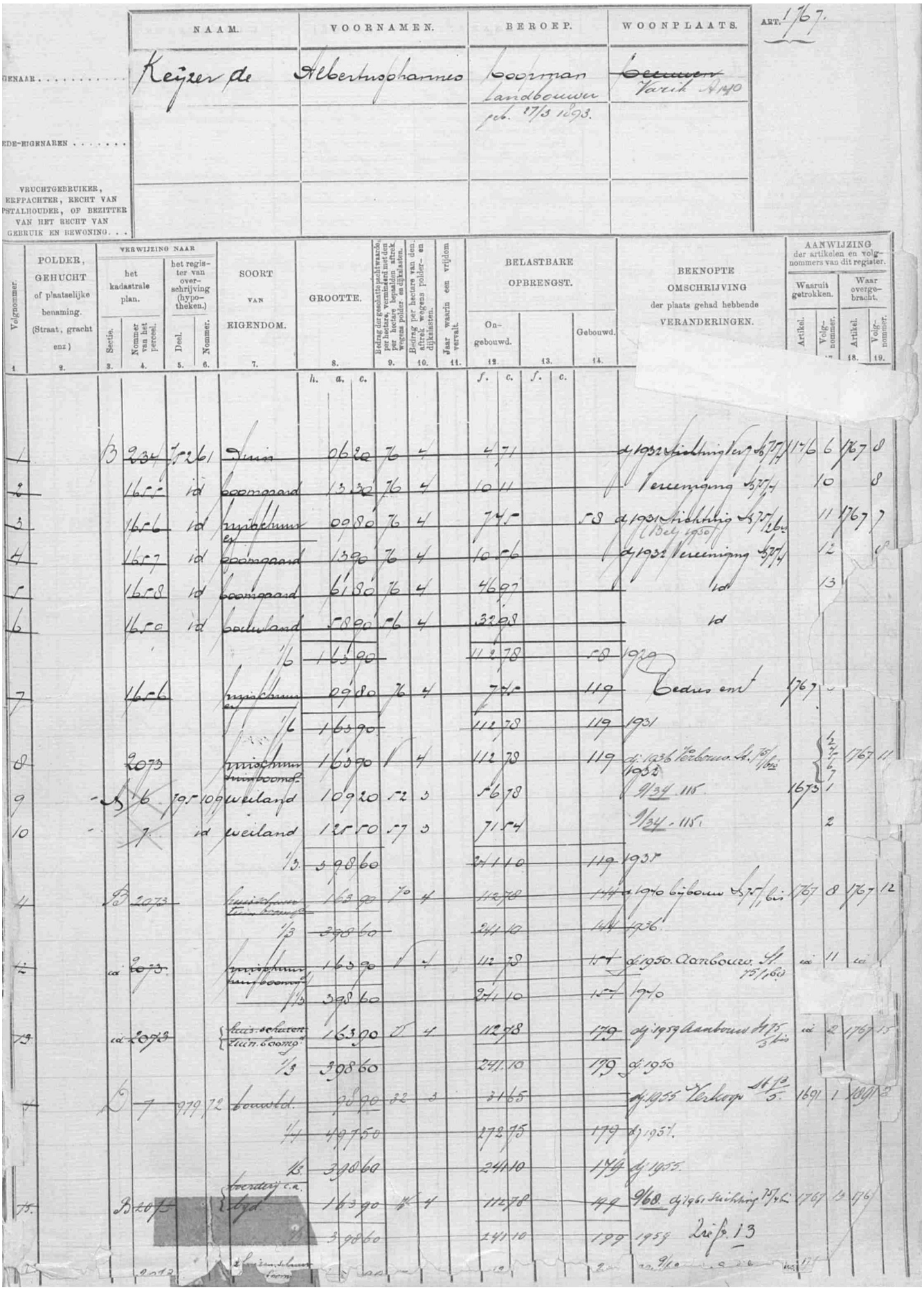

NAAM.	VOORNAMEN.	BEROEP.	WOONPLAATS.
Keijzer de	Albertus Johannes	boerman landbouwer geb. 27/3 1893.	~~Beemster~~ Varik A 140

ART. 1767.

GENAAR . . . . . .

EDE-EIGENAREN . . . . . .

VRUCHTGEBRUIKER, ERFPACHTER, RECHT VAN STALHOUDER, OF BEZITTER VAN HET RECHT VAN GEBRUIK EN BEWONING . . .

Volgnummer. 1	POLDER, GEHUCHT of plaatselijke benaming. (Straat, gracht enz.) 2	Verwijzing naar het kadastrale plan. Sectie. 3	Nommer van het perceel. 4	Verwijzing naar het register van overschrijving (hypotheken.) Deel. 5	Nommer. 6	Soort van eigendom. 7	Grootte. h. a. c. 8	Bedrag der geschatte pachtwaarde per hectare, verminderd met den per hectare bepaalden aftrek wegens polder- en dijkslasten. 9	Bedrag per hectare van den aftrek wegens polder- en dijkslasten. 10	Jaar waarin een vrijdom vervalt. 11	Belastbare opbrengst. Ongebouwd. f. c. 12	Belastbare opbrengst. f. c. 13	Belastbare opbrengst. Gebouwd. 14	Beknopte omschrijving der plaats gehad hebbende veranderingen. 15	Aanwijzing der artikelen en volgnommers van dit register. Waaruit getrokken. Artikel. 16	Waaruit getrokken. Volgnummer. 17	Waar overgebracht. Artikel. 18	Waar overgebracht. Volgnummer. 19
1		B	~~234~~	~~7261~~		Tuin	06 20	76	4		4 71			d 1932 Stichting Ter 5/7/4	1176	6	1767	8
2			~~1655~~	id		boomgaard	13 30	76	4		10 11			Vereniging 5/7/4		10		8
3			~~1656~~	id		~~rijtjeshuis~~	09 80	76	4		7 45		58	d 1931 Stichting 5/7/162 (Bel 1950)		11	1767	7
4			~~1657~~	id		boomgaard	13 90	76	4		10 56			d 1932 Vereniging 5/7/4		12		6
5			~~1658~~	id		boomgaard	61 80	76	4		46 97			id		13		
6			~~1650~~	id		bouwland	58 90	76	4		32 98			id				
						1/6	165 90				112 78		58	1929				
7			~~1656~~			~~rijtjeshuis~~	09 80	76	4		7 45		119	Cedus emt	1767			
						1/6	165 90				112 78		119	1931				
8			~~2073~~			~~winkelhuis~~ ~~winkboomd.~~	165 90		4		112 78		119	d. 1936 Verbouw. 5/7/162 1952			1767	11
9			~~5~~ 6	195	109	weiland	109 20	52	3		56 78			9/34 115	1673	1		
10			~~7~~	id		weiland	125 50	57	3		71 54			9/34 - 115		2		
						1/3	398 60				241 10		119	1935				
11		B	~~2073~~			~~winkelhuis~~ ~~Tuin. boomd.~~	163 90	70	4		112 78		144	d 1940 bijbouw 5/7/6 bis	1767	8	1767	12
						1/3	398 60				241 10		144	1936				
12		ca	~~2073~~			~~winkelhuis~~ ~~winkboomd.~~	163 90		4		112 78		157	d. 1950. Aanbouw 5/7/162	ca	11	ca	
						1/3	398 60				241 10		157	1940				
13		ca	~~2073~~			~~kaas-schuren~~ ~~Tuin. boomg.~~	163 90	75	4		112 78		179	d. 1959 Aanbouw 5/7/5 bis	ca	2	1767	15
						1/3	398 60				241 10		179	d. 1950				
14		B	~~7~~	979	72	~~bouwld.~~	28 90	32	3		31 65			d. 1955 Verkoop 5/7/5	1691	1	1691	2
						1/1	289 50				317 35		179	d. 1957.				
						1/3	398 60				241 10		179	d. 1955.				
15		B	~~2075~~			~~koeiderij c.a.~~ ~~bed~~	163 90	75	4		112 78		199	9/68 d. 1961 Stichting 5/7/6	1767	13	1767	
							398 60				241 10		199	1959 Zie p. 13				

Op regel 17 zien we dat het huis in 1962 verkocht wordt en het perceel krijgt nummer B2211 en B2210. Hieronder een veldwerkkaart uit1962.

~~17~~		B	~~2073~~			~~huis tuin schuren boomgrd.~~	1 63 90	v	4	105 21			199 99	9/68 dj. 1963 verkoopen 75/9	1767	16	2136 2 1767	18
							3 98 60			233 53			199 99	dj. 1962				
18	Keizersstr	B	2211			huis erf schuren boomgrd.	1 53 50	v	4	105 60			199 99		1767	17		
							3 88 20			233 92			199 99	dj. 1963				

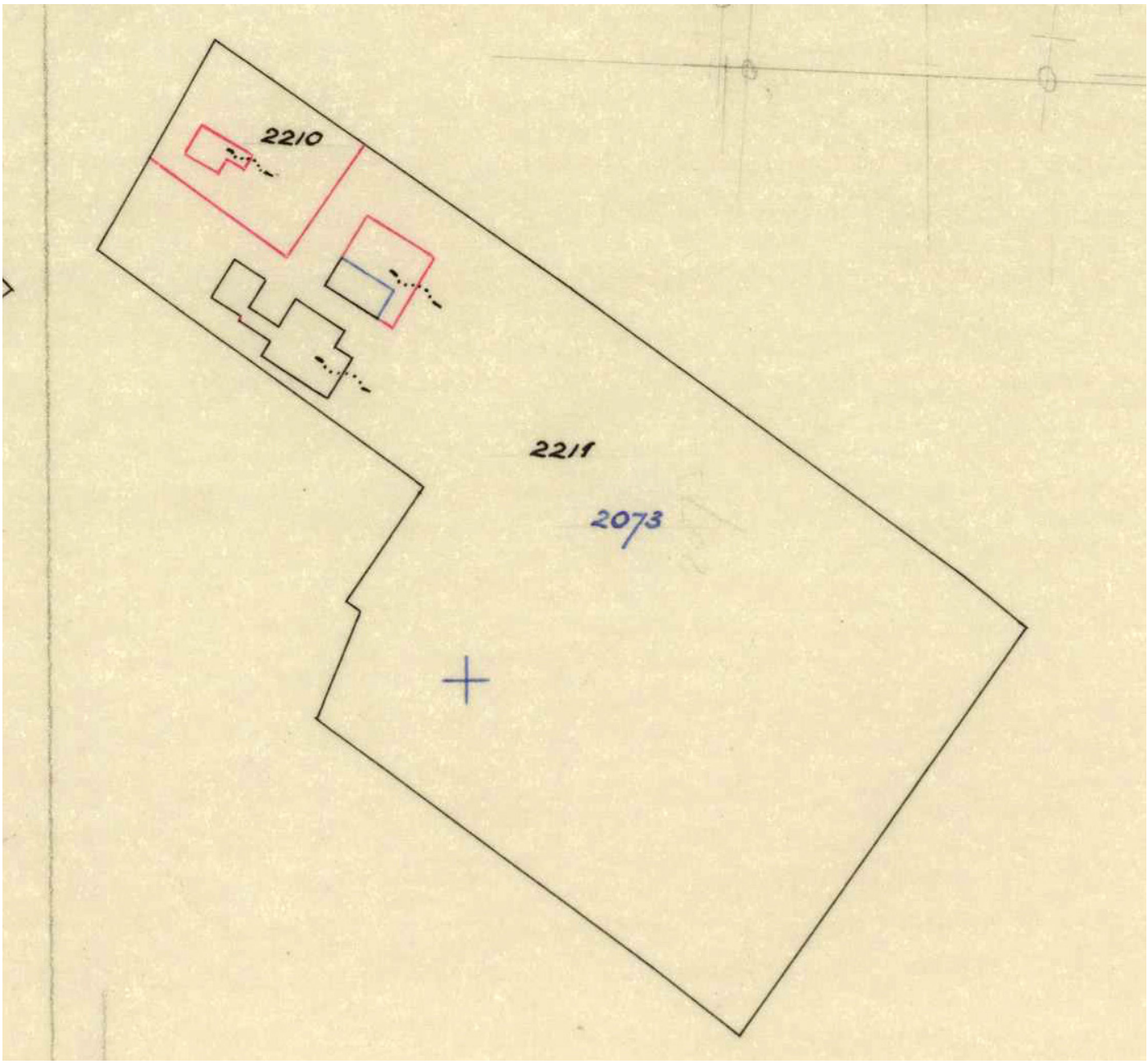

In 1974 wordt het perceel gesplitst en verkocht.

ART. ~~1767~~

	NAAM	VOORNAMEN	BEROEP	WOONPLAATS	
EIGENAAR	~~de Keijzer~~	~~Albertus Johannes~~ 27-3-1893	zonder beroep ~~koopman~~ ~~landbouwer~~	~~Varik~~ Keizerstr. 15	5/40 dj. 1975 dj 1975 Scheiding 73/18
MEDE-EIGENAREN					
VRUCHTGEBRUIKER. ERFPACHTER. RECHT VAN OPSTALHOUDER. BEZITTER VAN HET RECHT VAN GEBRUIK EN BEWONING. BEKLEMDE MEIER.					

Volgnummer (1)	POLDER, GEHUCHT of plaatselijke benaming (Straat, gracht, enz.) (2)	Verwijzing naar het kadastrale plan: Sectie (3)	Nummer van het perceel (4)	het register van overschrijving (Hyp. nr. 4): Deel (5)	Nummer (6)	SOORT VAN EIGENDOM (7)	GROOTTE ha a ca (8)	Bedrag der geschatte pachtwaarde per hectare, verminderd met de per hectare bepaalde aftrek wegens polder- en dijklasten (9)	Bedrag per hectare van de aftrek wegens polder- en dijklasten (10)	Jaar waarin een vrijdom vervalt (11)	Belastbare opbrengst: Ongebouwd f. c. (12)	J. jachtrente R. ruilverkavelingsrente H. herverkavelingsrente f. c. (13)	Gebouwd (14)	BEKNOPTE OMSCHRIJVING VAN DE PLAATS GEHAD HEBBENDE VERANDERINGEN (15)	Waaruit getrokken: Artikel (16)	Volgnummer (17)	Waarheen overgebracht: Artikel (18)	Volgnummer (19)
18	Keizerstr. 5	B	2211 1	1816	20	huis erf schuren boomgrd	1 53 50 ~~3 88 20~~	v	4		105 60 ~~233 92~~		199 ~~99~~ ~~199 99~~ 1965	dj 1975/48 Verkoop 12/48	1767	17	2432	1

Jan Hendrik de Keijzer is de nieuwe eigenaar, samen met Johannes Cornelis de Keijzer.
Albertus Johannes heeft levenslang recht van gebruik en bewoning.

ART. 2432

	NAAM	VOORNAMEN	BEROEP (c.q. plaats en datum van geboorte)	WOONPLAATS
EIGENAAR ½	de Keijzer	Jan Hendrik	landbouwer 10-4-1914	Varik Keizerstraat 15
MEDE-EIGENAREN ½	de Keijzer	Johannes Cornelis	fruitteler 16-5-1925	Varik Achterstraat 3
levenslang ~~VRUCHTGEBRUIKER~~ ~~ERFPACHTER~~ ~~RECHT VAN OPSTALHOUDER.~~ BEZITTER VAN HET RECHT VAN GEBRUIK EN BEWONING. ~~BEKLEMDE MEIER.~~	de Keijzer	Albertus Johannes	zonder beroep 27-3-1893	Varik Keizerstraat 15

Volgnummer (1)	POLDER, GEHUCHT of plaatselijke benaming (Straat, gracht, enz.) (2)	Verwijzing naar het kadastrale plan: Sectie (3)	Nummer van het perceel (4)	het register van overschrijving (Hyp. nr. 4): Deel (5)	Nummer (6)	SOORT VAN EIGENDOM (7)	GROOTTE ha a ca (8)	Bedrag der geschatte pachtwaarde per hectare, verminderd met de per hectare bepaalde aftrek wegens polder- en dijklasten (9)	Bedrag per hectare van de aftrek wegens polder- en dijklasten (10)	Jaar waarin een vrijdom vervalt (11)	Belastbare opbrengst: Ongebouwd f. c. (12)	J. jachtrente R. ruilverkavelingsrente H. herverkavelingsrente f. c. (13)	Gebouwd (14)	BEKNOPTE OMSCHRIJVING VAN DE PLAATS GEHAD HEBBENDE VERANDERINGEN (15)	Waaruit getrokken: Artikel (16)	Volgnummer (17)	Waarheen overgebracht: Artikel (18)	Volgnummer (19)
~~1~~	Keizerstraat 15	B	~~2211~~	1862	10	~~huis erf schuren boomgaard~~	~~1 53 50~~	v	4		105 60		199	dj 1982 Verkoop en 2 75/10 9/77 79 80 81 82 83 10 dj 1975/97	1767	18	2554 2554 2432	74 75 2
~~2~~	id	B	~~2551~~			~~hstn, erf schuur~~	35 70							9/219 1989 Verkoop 75/7	2432	1	2792 2432	2 3
3	Keizerstraat	B	2630			huis tuin schuren erf	39 18							dj 1982 1989	2432	2.		

In 1981 wordt perceel B2211 verkocht en in 1988 B2551

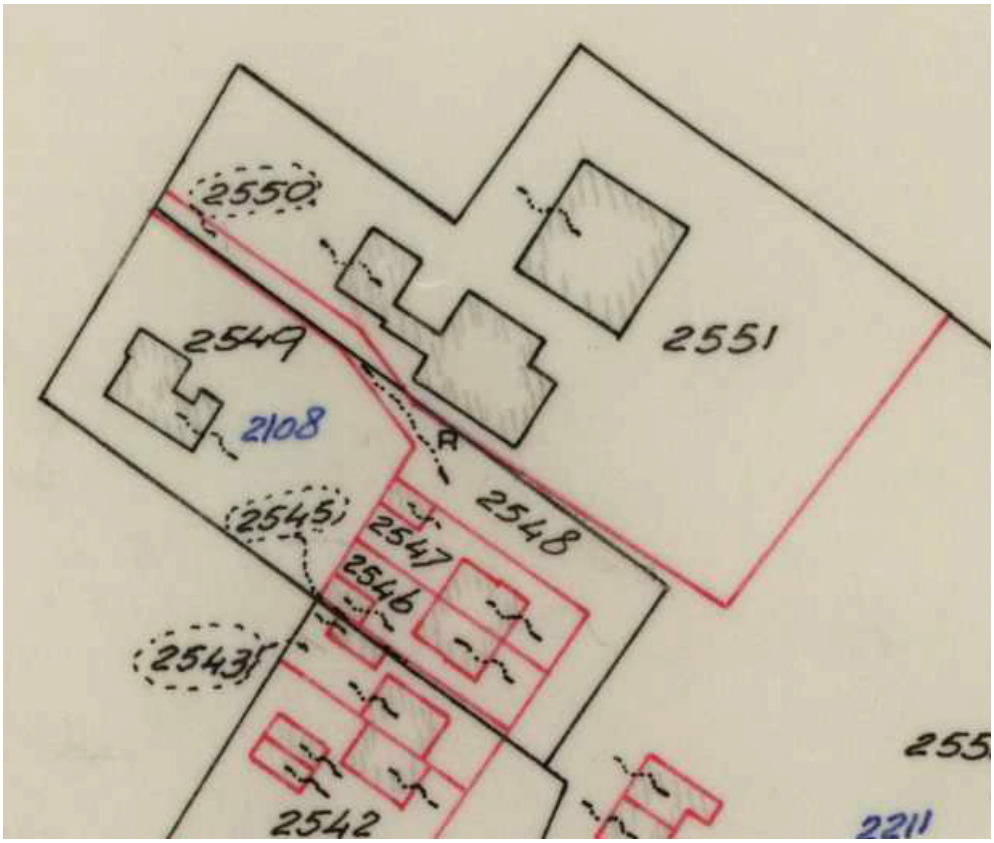

Hierboven de kaart van 1981. Toen is ook dat paadje tussen postkantoor en de Keizer gekomen

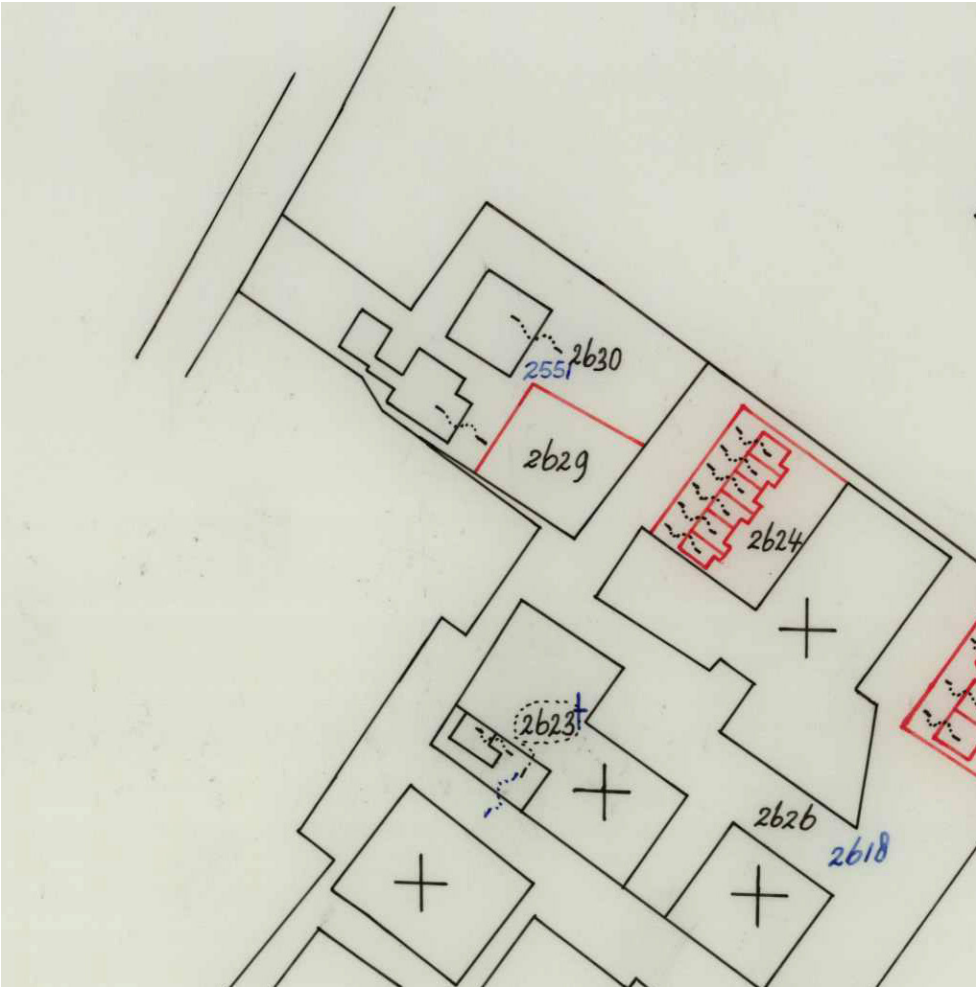

Hier een kaart uit 1989, waarbij weer een spitsing ontstaat.

Kadastrale gemeente: Varik

Artikel: 2792ª

	NAAM	VOORNAMEN	BEROEP, PLAATS EN DATUM VAN GEBOORTE	WOONPLAATS EN ADRES
EIGENAAR	van der Woerd	Albertus Willem	chauffeur 20-11-1956	Varik 1064 EN Dr. D.M. v. Londenstr 52
MEDE-EIGENAREN				
~~VRUCHTGEBRUIKER~~ ERFPACHTER ~~RECHT VAN OPSTALHOUDER~~ BEZITTER VAN HET RECHT VAN GEBRUIK EN BEWONING ~~BEKLEMDE MEIER~~ ZAKELIJK RECHTH., bedoeld in art. 5, lid 3, onder b., Belemm.w. Privaatr.	de Keijzer	Albertus Johannes	26-3-1893	Tiel Verpleeghuis "Nieuw Vrijthof"

Volgnummer 1	PERCEELSADRES C.Q. PLAATSELIJKE AANDUIDING 2	Sectie 3	Nummer van het perceel 4	Deel 5	Nummer 6	SOORT VAN EIGENDOM 7	GROOTTE ha 8	a	ca	Aanduiding 9	Deel 10	Nummer 11	Aanduiding 12	Deel 13	Nummer 14	R. ruilverkavelingsrente H. herverkavelingsrente D. reconstructierente G. herinrichtingsrente 15	BEKNOPTE OMSCHRIJVING VAN DE PLAATSGEHAD HEBBENDE VERANDERINGEN 16	Waaruit getrokken Artikel 17	Volgnr. 18	Waarheen overgebracht Artikel 19	Volgnr. 20
1.	Dr. D.M. v. 9/21g Londenstr	B	~~2551~~	7868	74	geb. tuin	+	6	51									2432	2		
2.	id	B	2629	7868	74	bouwland		6	52								1985 1989	2432	2		

Albertus Willem van der Woerd is de eigenaar en Albertus Johannes de Keizer mag nog in zijn huis blijven wonen. Uiteindelijk komt hij op het Vrijthof in Tiel en overlijdt daar.
Hieronder de huidige kadastrale nummers.

Foto uit 2005 gemaakt door Cor Clements

Onder een luchtfoto uit 2019



Hieronder het huis in 2009

En hieronder in 2019