# Walgtsestraat 22




Op de kaart van 1832 zien we de percelen B 380 t/m B 3838 op de Hondswinkel.
Op B380 staat een boerderij met erf.
De eigenaar op dat moment is Gijsbert  Clement(s), landbouwer
Hij is dan 41 jaar en in 1823 getrouwd met Anneke van Londen.
Ze hebben meerdere kinderen.

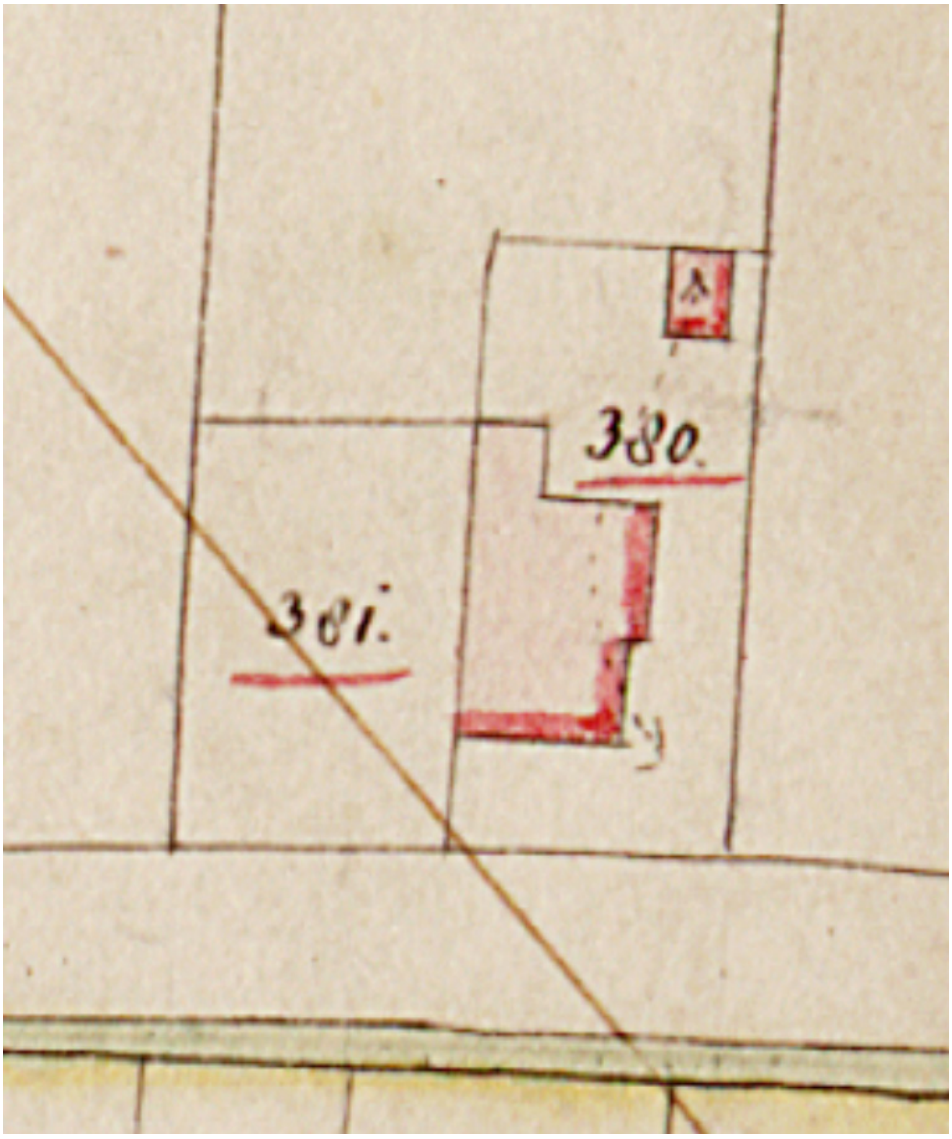


| | | | | | | | | |
|---|---|---|---|---|---|---|---|---|
| 380 | | Clement | Gysbert | " | " | | Huis en erf | 620 |
| 381 | | " | " | " | " | | tuin | 420 |
| 382 | | " | " | " | " | | Opgeboomd | 1870 |
| 383 | | " | " | " | " | | boomgaard | 7760 |

| | NAAM. | VOORNAMEN. | BEROEP. | WOONPLAATS. |
|---|---|---|---|---|
| EIGENAAR..... | Clement | Gijsbert | Landbouwer | Paris |
| Vruchtgebruiker..... | Johannes Clement | Jacobus en nadere Erfgenamen | | |

ART. 44

EIGENAAR: Rg 50/2/3330

| Volgcommer. 1. | POLDER, GEHUCHT of PLAATSELIJKE BENAMING. 2. | VERWIJZING NAAR de kadastrale plans. Sectie. 3 | Nrs. der perceelen. 4. | het algemeen register der hypotheken. Deel. 5. | Nommer. 6. | SOORT der EIGENDOMMEN. 7. | Volgnommer der gebouwde eigendommen. 8. | INHOUDS-GROOTTE VAN IEDER PERCEEL. 9. b. | r. | e. | Klasseering. 10 | Kadastraal inkomen van ieder perceel, zonder aftrek der polder- en dijks-lasten. 11. f. | c. | Bedrag van den aftrek wegens polder- en dijks-lasten. 12. f. | c. | BELASTBAAR INKOMEN VAN IEDER PERCEEL. Ongebouwd. 13. f. | c. | Gebouwd. 14. f. | c. | BEKNOPTE OMSCHRIJVING der PLAATS GEHAD HEBBENDE VERANDERINGEN. 15. | Verwijzing naar de Supplementaire Aanwijzende Tafel 16. | Aanwijzing der artikelen en der volgnommers van deze lijst. Waaruit getrokken. Artikel. 17. | Volgnommer. 18. | Waar overgebragt. Artikel. 19 | Volgnommer. 20. |
|---|---|---|---|---|---|---|---|---|---|---|---|---|---|---|---|---|---|---|---|---|---|---|---|---|---|
| 37. | | B | 380 | | | huis, schuur, erf | | 0 | 06 | 20 | 5 | 2 | 11 | 0 | 64 | 1 | 47 | | 24 | Bijbouw 1864 Ap 56 | | 44 | 8 | 44 | 65 |
| 38 | | B | 381 | | | Tuin | | 0 | 04 | 70 | 2 | 1 | 89 | 0 | 56 | 1 | 33 | | | " | | " | 9 | " | 65 |
| 39 | | B | 382 | | | opg. boomgaard | | 0 | 18 | 70 | 1 | 4 | 49 | 1 | 13 | 3 | 36 | | | " | | " | 10 | " | 65 66 |
| 40 | | B | 383 | | | boomgaard | | 0 | 77 | 60 | 2 | 34 | 98 | 4 | 41 | 30 | 74 | | | Deeling 1864/15 | | " | 11 | 921 | 4 |

Gijsbert Clements is dus de eigenaar. In 1863 wordt er een schuur bijgebouwd is er een nieuwe verdeling van de percelen.
Ze krijgen nu de nummers B1617 en B 1618. De boomgaard blijft B 380

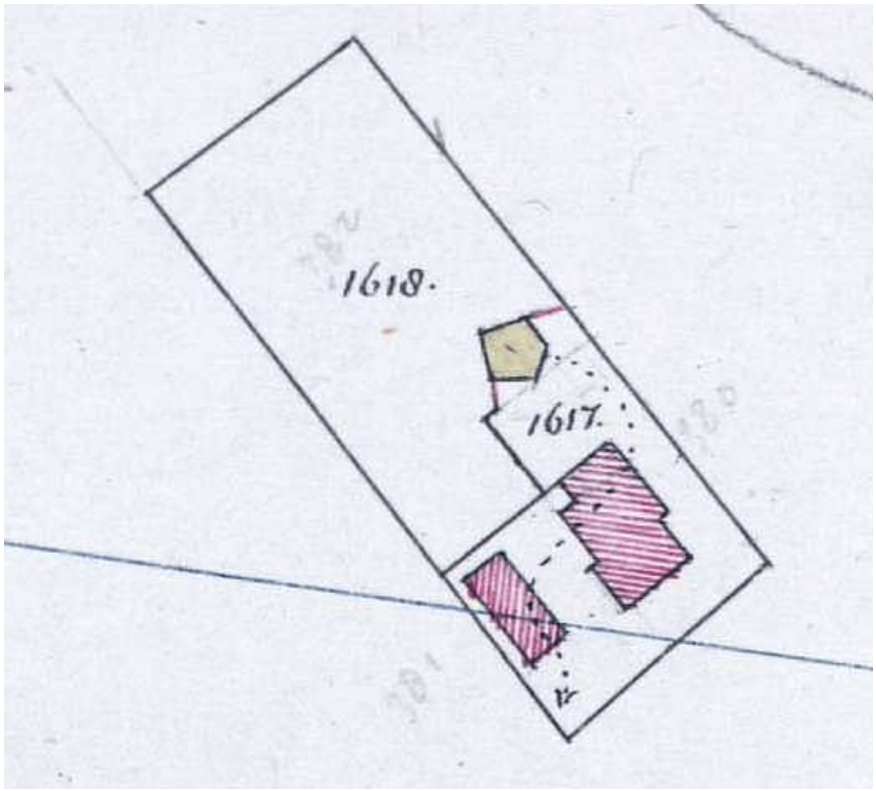


| | | | | | | | | | | | | | | | | | | | | | | | | | |
|---|---|---|---|---|---|---|---|---|---|---|---|---|---|---|---|---|---|---|---|---|---|---|---|---|---|
| 65 | Hendr. Benkel | B | 1617 | | | huis en erf ~~Schuur~~ | | 11 | 45 | | 4 | 25 | 1 | 25 | 3 | 00 | 27 ~~Dr 1865~~ | | Eeprekte 1866/15 | | 44 | 37 38 39 | 44 | 69 |
| 66 | | B | 1618 | | | ~~boomgaard~~ | | 17 | 65 | | 4 | 24 | 1 | 09 | 3 | 16 | | | Deeling 1864/15 | | | 39 | 921 | 7 |

In 1865 overlijden Gijsbert (71 jaar) en Anneke (67 jaar) Hun kinderen, waaronder Johannis Clements zijn de erfgenamen van de boerderij en alle landgoederen die in bezit zijn.

| | | | | | | | | | | | | | | | | | | | | | | | | | |
|---|---|---|---|---|---|---|---|---|---|---|---|---|---|---|---|---|---|---|---|---|---|---|---|---|---|
| 69 | | B | 1617 | | | huis en erf Schuur | | 11 12 | 45 84 | 32 | 4 243 | 25 38 | 1 111 | 25 47 | 3 131 | 00 91 | 36 36 | | Deeling 1868/15 | | 44 | 65 | 921 | 1 |

In 1868 is er weer een nieuwe verdeling.

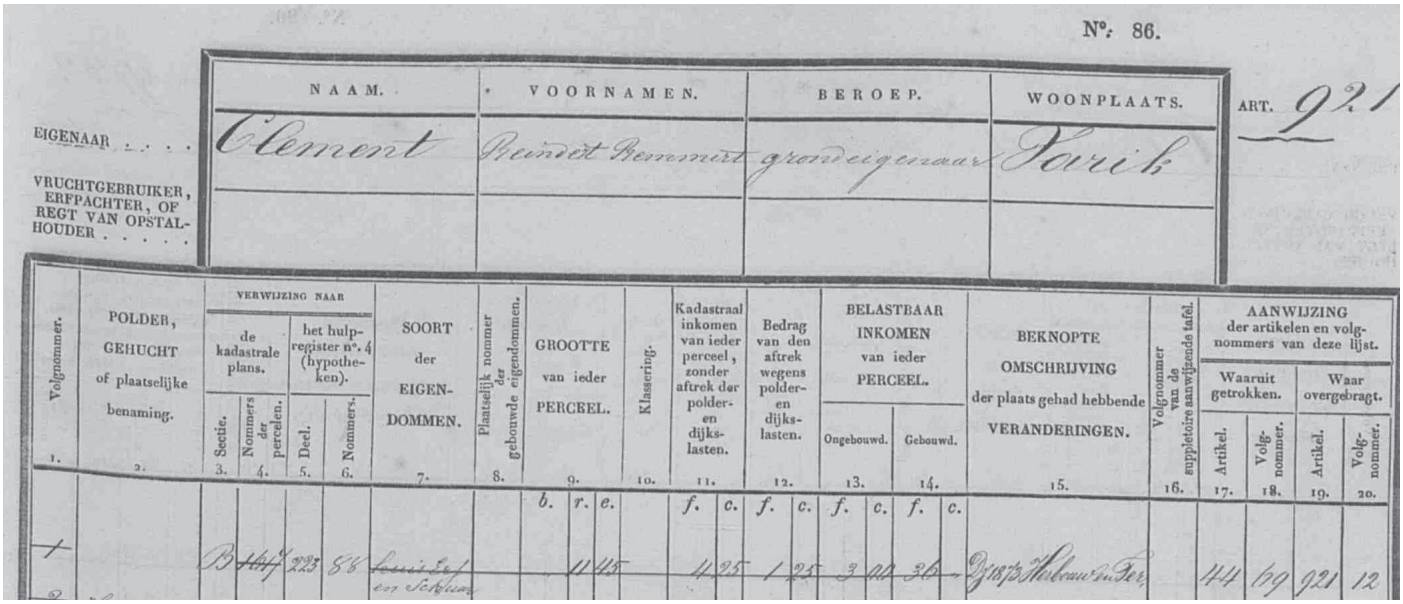

N°. 86.

| | NAAM. | VOORNAMEN. | BEROEP. | WOONPLAATS. |
|---|---|---|---|---|
| EIGENAAR | Clement | Reinert Remmert | grondeigenaar | Sorich |
| VRUCHTGEBRUIKER, ERFPACHTER, OF REGT VAN OPSTALHOUDER | | | | |

ART. 921

| Volgnommer. 1. | POLDER, GEHUCHT of plaatselijke benaming. 2. | Verwijzing naar de kadastrale plans. Sectie. 3. | Nommers der perceelen. 4. | Verwijzing naar het hulpregister n°. 4 (hypotheken). Deel. 5. | Nommers. 6. | SOORT der EIGENDOMMEN. 7. | Plaatselijk nommer der gebouwde eigendommen. 8. | GROOTTE van ieder PERCEEL. 9. b. | r. | e. | Klassering. 10. | Kadastraal inkomen van ieder perceel, zonder aftrek der polder- en dijkslasten. 11. f. | c. | Bedrag van den aftrek wegens polder- en dijkslasten. 12. f. | c. | BELASTBAAR INKOMEN van ieder PERCEEL. Ongebouwd. 13. f. | c. | Gebouwd. 14. f. | c. | BEKNOPTE OMSCHRIJVING der plaats gehad hebbende VERANDERINGEN. 15. | Volgnommer van de suppletoire aanwijzende tafel. 16. | AANWIJZING der artikelen en volgnommers van deze lijst. Waaruit getrokken. Artikel. 17. | Volgnommer. 18. | Waar overgebragt. Artikel. 19. | Volgnommer. 20. |
|---|---|---|---|---|---|---|---|---|---|---|---|---|---|---|---|---|---|---|---|---|---|---|---|---|---|
| 1 | | B | ~~1617~~ | 223 | 88 | Huis Schuur en Schuren | | | 11 | 45 | | 4 | 25 | 1 | 25 | 3 | 00 | 36 | – | Bij 1873 Herbouw in Ter | | 144 | 69 | 921 | 12 |

Reindert Remmert Clements de zoon van Anneke en Gijsbert die in 1834 in dit huis geboren werd, is de nieuwe eigenaar. Hij is getrouwd met Trijntje Willekes.

In 1872 is er weer een verbouwing. De boerderij wordt afgebroken en de nieuwe komt een stuk verder van de weg af en ook de schuur wordt afgebroken. De percelen worden anders verdeeld en hernummerd in B1732 en B1731

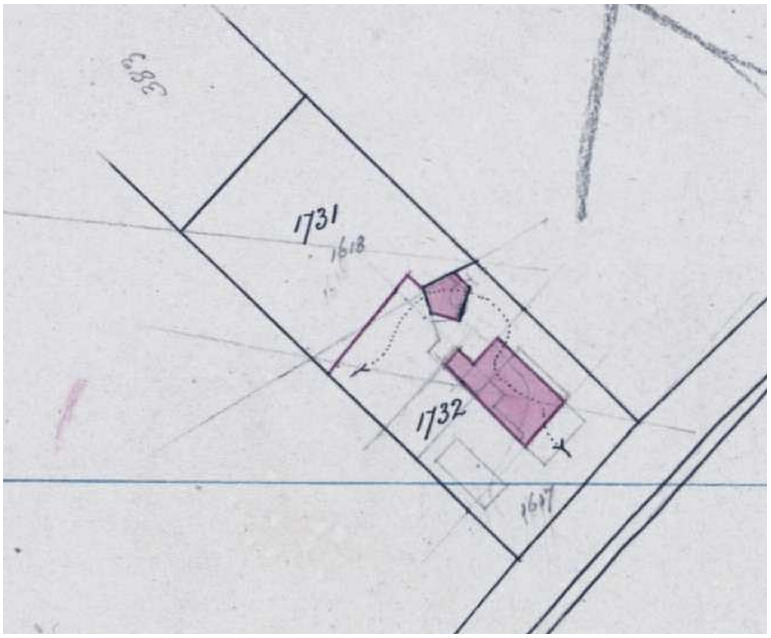




| | | | | | | | | | | | | | | | | | | | | | | | | | |
|---|---|---|---|---|---|---|---|---|---|---|---|---|---|---|---|---|---|---|---|---|---|---|---|---|---|
| 11 | | B | 1731 | 223 | 88 | Koegaard | | | 13 | 10 | | 3 | 14 | 1 | 80 | 2 | 34 | | | | | | | | |
| 12 | | | 1732 | | | Huis Schuur en Stuin | | | 16 | 00 | | 5 | 55 | 1 | 53 | 3 | 82 | Verbouw. | | | | 921 | 2 | | |

| | | | | | | | | | | | | | | | | | | | | | | | | | |
|---|---|---|---|---|---|---|---|---|---|---|---|---|---|---|---|---|---|---|---|---|---|---|---|---|---|
| ~~12~~ | | | ~~1732~~ | | | ~~Huis Schuur en Stuinen~~ | | | ~~16~~ | ~~00~~ | | | | ~~1~~ | ~~53~~ | ~~3~~ | ~~82~~ | | | Vr. 1878 Bij 1879 Expropriatie 1875/6 | | | 921 | 15 | |



| | | | | | | | | | | | | | | | | | | | | | | | | | |
|---|---|---|---|---|---|---|---|---|---|---|---|---|---|---|---|---|---|---|---|---|---|---|---|---|---|
| ~~15~~ | | B | ~~1732~~ | 223 | 88 | ~~Huis Schuur en Stuinen~~ | | | ~~16~~ | ~~00~~ | | | | ~~1~~ | ~~53~~ | ~~3~~ | ~~82~~ | | | ~~140~~ | Bij 1885 Herbouw 1875/6. | | 921 | 12 | 921 | 17 |

In 1884 wordt alles verkocht en is er weer een herbouw

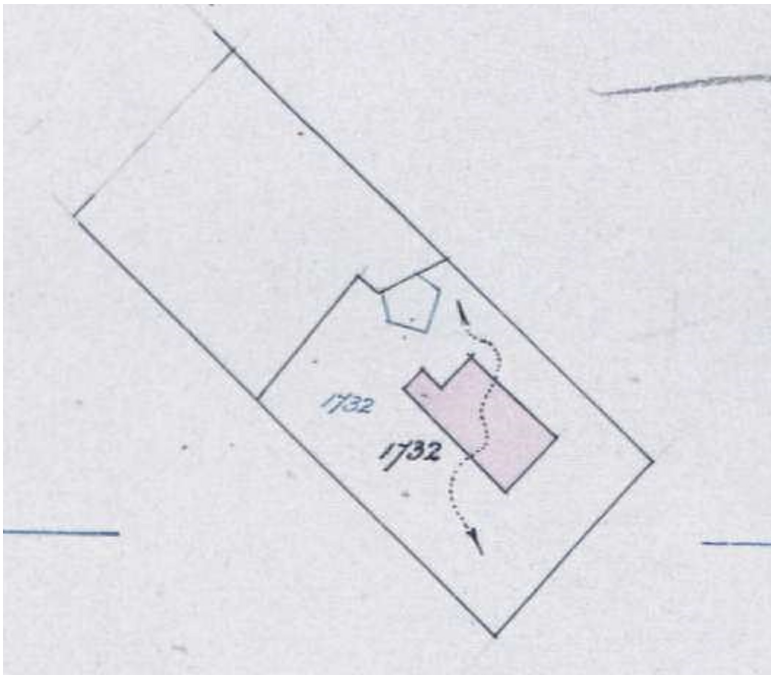


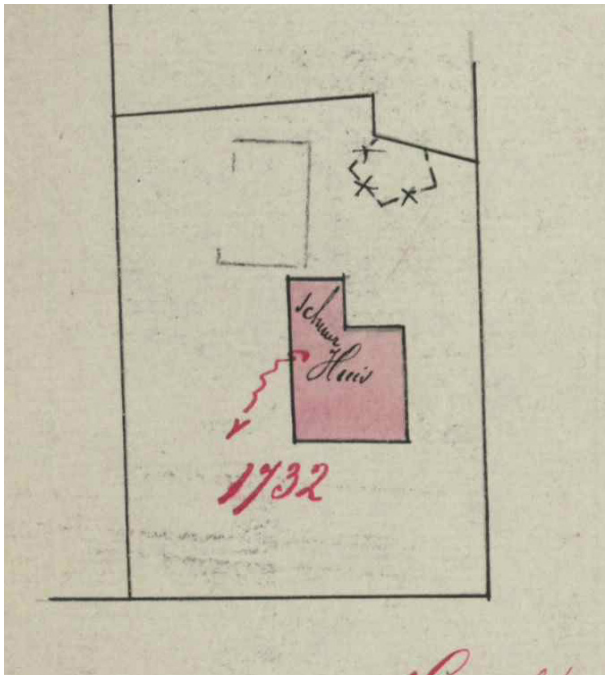


Hulptekening en veldtekening uit 1984. De Hooibergschuur wordt afgebroken.
De nieuwe eigenaar is Willem Wijkniet. Hij is getrouwd met Klazina Hendrika van Zoelen (1865-1926)

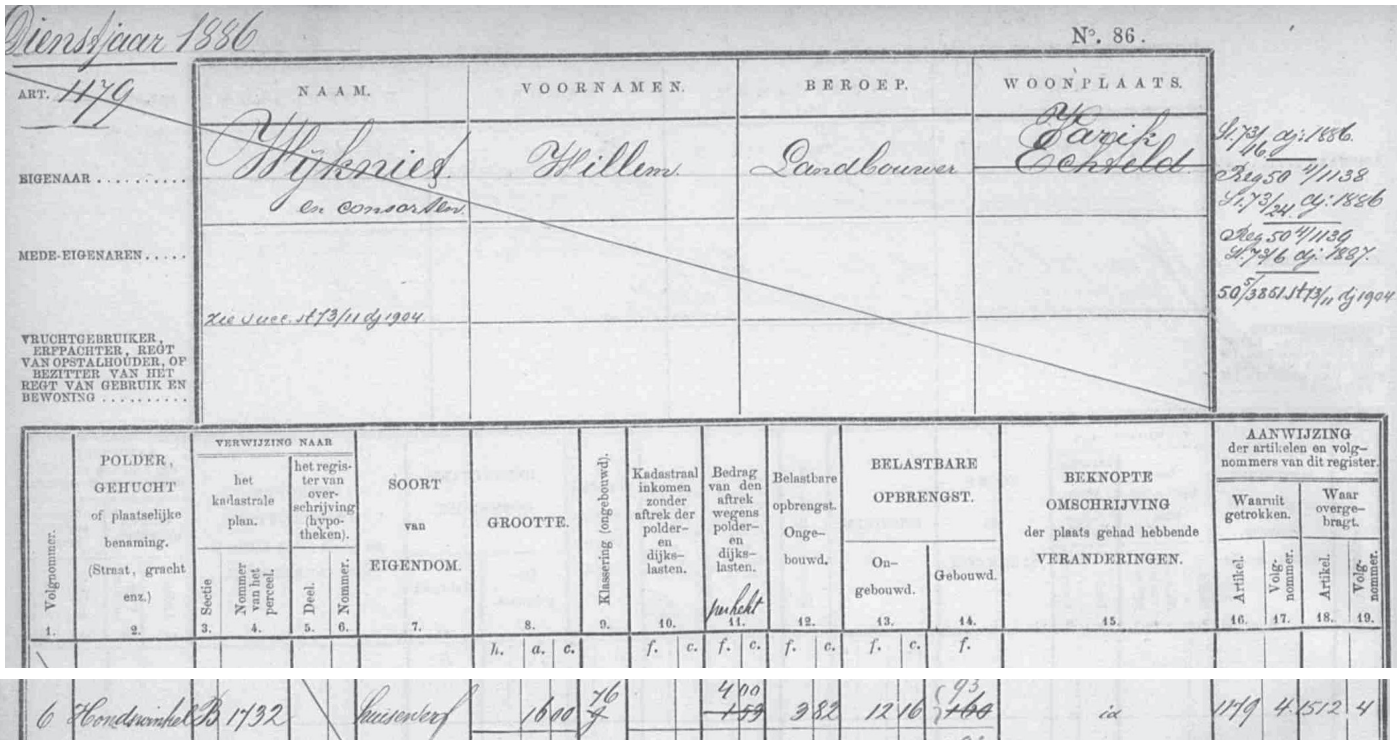

Dienstjaar 1886 — N°. 86.

ART. 179

| | NAAM. | VOORNAMEN. | BEROEP. | WOONPLAATS. |
|---|---|---|---|---|
| EIGENAAR ..... | Wijkniet en consorten | Willem | Landbouwer | Zwijndrecht Eckfeld |
| MEDE-EIGENAREN ..... | | | | |
| VRUCHTGEBRUIKER, ERFPACHTER, REGT VAN OPSTALHOUDER, OF BEZITTER VAN HET REGT VAN GEBRUIK EN BEWONING ..... | zie succ. st 73/11 dj 1904 | | | |

St 73/46 dj: 1886. Reg 50 4/1138 St 73/24 dj: 1826 Reg 50 4/1139 St 73/6 dj: 1887. 50/3861 St 73/11 dj 1904

| Volgnommer. 1. | POLDER, GEHUCHT of plaatselijke benaming. (Straat, gracht enz.) 2. | VERWIJZING NAAR het kadastrale plan. Sectie 3. | Nommer van het perceel. 4. | het register van overschrijving (hypotheken). Deel. 5. | Nommer. 6. | SOORT van EIGENDOM. 7. | GROOTTE. h. 8. | a. | c. | Klassering (ongebouwd). 9. | Kadastraal inkomen zonder aftrek der polder- en dijkslasten. f. 10. | c. | Bedrag van den aftrek wegens polder- en dijkslasten. f. 11. | c. | Belastbare opbrengst. Ongebouwd. f. 12. | c. | BELASTBARE OPBRENGST. Ongebouwd. f. 13. | c. | Gebouwd. f. 14. | BEKNOPTE OMSCHRIJVING der plaats gehad hebbende VERANDERINGEN. 15. | AANWIJZING der artikelen en volgnommers van dit register. Waaruit getrokken. Artikel. 16. | Volgnommer. 17. | Waar overgebragt. Artikel. 18. | Volgnommer. 19. |
|---|---|---|---|---|---|---|---|---|---|---|---|---|---|---|---|---|---|---|---|---|---|---|---|---|
| | | | | | | | h. | a. | c. | | f. | c. | f. | c. | f. | c. | f. | c. | f. | | | | | |
| 6 | Hondsrichel | B | 1732 | | | Huisenerf | | 16 | 10 | 76 | | | 4 10 ~~1 59~~ | | 3 82 | | 12 | 16 | 93 ~~1 60~~ | ix | 1119 | 4 | 1512 | 4 |

In 1907 Overlijdt Willem Wijkniet. Zijn minderjarige kinderen erven zijn bezit

ART. 1512

| | NAAM. | VOORNAMEN. | BEROEP. | WOONPLAATS. |
|---|---|---|---|---|
| EIGENAAR..... | Wijkniet en consorten | Roelof Hendrik | minderjarig | Yarik |
| MEDE-EIGENAREN..... | Wijkniet | Steven Adrianus, Hendrika Willemina Jacoba, Willem Clasinus | minderjarig | Yarik |
| VRUCHTGEBRUIKER, ERFPACHTER, RECHT VAN OPSTALHOUDER, OF BEZITTER VAN HET RECHT VAN GEBRUIK EN BEWONING..... | | | | |

| Volgnummer. 1. | POLDER, GEHUCHT of plaatselijke benaming. (Straat, gracht enz.) 2. | Verwijzing naar het kadastrale plan. Sectie 3 | Nommer van het perceel 4. | Verwijzing naar het register van overschrijving (hypotheken.) Deel. 5. | Nommer. 6. | SOORT VAN EIGENDOM. 7. | GROOTTE. h. | a. | c. | Klassering (ongebouwd). 9. | Kadastraal inkomen zonder aftrek der polder- en dijkslasten. 10. f. | c. | Bedrag van den aftrek wegens polder- en dijkslasten. 11. f. | c. | Belastbare opbrengst. Ongebouwd. 12. f. | c. | Belastbare opbrengst. Ongebouwd. 13. f. | c. | Belastbare opbrengst. Gebouwd. 14. f. | BEKNOPTE OMSCHRIJVING der plaats gehad hebbende VERANDERINGEN. 15. | Aanwijzing der artikelen en volgnommers van dit register. Waaruit getrokken. Artikel. 16. | Volgnummer. 17. | Waar overgebragt. Artikel. 18. | Volgnummer. 19. |
|---|---|---|---|---|---|---|---|---|---|---|---|---|---|---|---|---|---|---|---|---|---|---|---|---|
| 1 | | B | 383 | 571 | 8 | boomgaard | | 77 | 60 | 56 | | | 4 | " | | | 43 | 46 | | Dj 1916 Verkoop 1/3 | 1179 | 1 | 1606 | 1 |
| 2 | Paal 221½ | | 833 | | id | dijkhelling | | | 20 | 2 | | | " | " | | | " | " | | id | | 2 | | 2 |
| 3 | | | 1731 | | id | boomgaard | | 13 | 10 | 106 | | | 4 | " | | | 13 | 89 | | id | | 3 | | 3 |
| 4 | | | 1732 | | id | huis & erf | | 16 | 00 | 76 | | | 4 | " | | | 12 | 16 | 93 | id | | 6 | | 4 |
| | | | | | | 1/4 | 1 | 06 | 90 | | | | | | | | 69 | 51 | 93 | 1909 | | | | |

In 1915 verkopen zij alles aan Jan Hendrik de Keijzer (1856-1934). Hij is getrouwd met Berendina van Zuilichem (1857-1938). Van 1915 t/m 1930 zijn er allerlei wijzigingen. De verdeling van de percelen wordt aangepast, het huis wordt vergroot en er wordt een tweede huis gebouwd naast het oude huis, dat tevens vergroot wordt. De percelen worden hernummerd in: B2028 en B2029

N°. 84a.

ART. 1606

| | NAAM. | VOORNAMEN. | BEROEP. | WOONPLAATS. |
|---|---|---|---|---|
| EIGENAAR..... | Keijzer (de) | Jan Hendrik | koopman | ~~Rotterdam~~ Yarik 159 Reg 21/8/17 |

| | | | | | | | | | | | | | | | | | | | | | | | | |
|---|---|---|---|---|---|---|---|---|---|---|---|---|---|---|---|---|---|---|---|---|---|---|---|---|
| ~~1~~ | | B | ~~383~~ | 626 | 68 | ~~boomgaard~~ | | ~~77~~ | ~~60~~ | ~~56~~ | ~~4~~ | | ~~43~~ | ~~46~~ | | | | Dj 1918 Vereenigung 1/5 | 1512 | 1 | 1606 | 1 |
| 2 | Paal 221½ | | 833 | id | | dijkhelling | | | 20 | 2 | . | | . | . | | | | d 1935 Scheiding 1/3/15 | | 2 | 1875 | 1 |
| ~~3~~ | | | ~~1731~~ | id | | ~~boomgaard~~ | | ~~13~~ | ~~10~~ | ~~106~~ | ~~4~~ | | ~~13~~ | ~~89~~ | | | | Dj 1918 Vereenigung 1/5 | | 3 | 1606 | 7 |
| ~~4~~ | | | ~~1732~~ | id | | ~~huis & erf~~ | | ~~16~~ | ~~00~~ | ~~76~~ | ~~4~~ | | ~~12~~ | ~~16~~ | | ~~93~~ | | Dj 1916 Verkoop 1/3 4 hui | | 4 | 1606 | 5 |
| | | | | | | ~~1/4~~ | ~~1~~ | ~~06~~ | ~~90~~ | | | | ~~69~~ | ~~51~~ | | ~~93~~ | | 1916 | | | | |
| ~~5~~ | | | ~~1732~~ | | | ~~huis & erf~~ | | ~~16~~ | ~~00~~ | ~~76~~ | ~~4~~ | | ~~12~~ | ~~16~~ | | ~~133~~ | | Dj 1917 Stichting 1/7 2 hui | 1606 | 4 | | 6 |
| | | | | | | ~~1/4~~ | ~~1~~ | ~~06~~ | ~~90~~ | | | | ~~69~~ | ~~51~~ | | ~~133~~ | | 1916 | | | | |
| ~~6~~ | | | ~~1732~~ | | | ~~huis & erf~~ ~~& hui~~ | | ~~16~~ | ~~00~~ | ~~76~~ | ~~4~~ | | ~~12~~ | ~~16~~ | | ~~133~~ ~~93~~ | | Dj 1918 Stichting 6 y 6 enz 1/5/1 | | 5 | | 1.8 |
| | | | | | | ~~1/4~~ | ~~1~~ | ~~06~~ | ~~90~~ | | | | ~~69~~ | ~~51~~ | | ~~226~~ | | 1917 | | | | |
| ~~7~~ | de Hond's winkel | | ~~2028~~ | | | ~~huis & erf~~ ~~boomgaard~~ | | ~~1~~ | ~~00~~ | ~~40~~ | ~~1~~ | ~~4~~ | | ~~64~~ | ~~72~~ | | ~~133~~ | | d 1930 Stichting 1/7/16 enz | | 1.3 | | 9 |
| 8 | " | | 2029 | | | huis & erf | | | 6 | 30 | 76 | 4 | | 4 | 79 | | 93 | | d 1935 Scheiding 1/3/15 | | 6 | 1875 | 3 |
| | | | | | | 2/3 | 1 | 06 | 90 | | | | | 69 | 51 | | ~~226~~ | | 1918 | | | | |
| 9 | | | 2028 | | | ~~huis & boomgaard~~ | | 1 | 00 | 40 | 1 | 4 | | 67 | 72 | | 173 | | id | | 7 | | 2 |

1 JUNI 1926

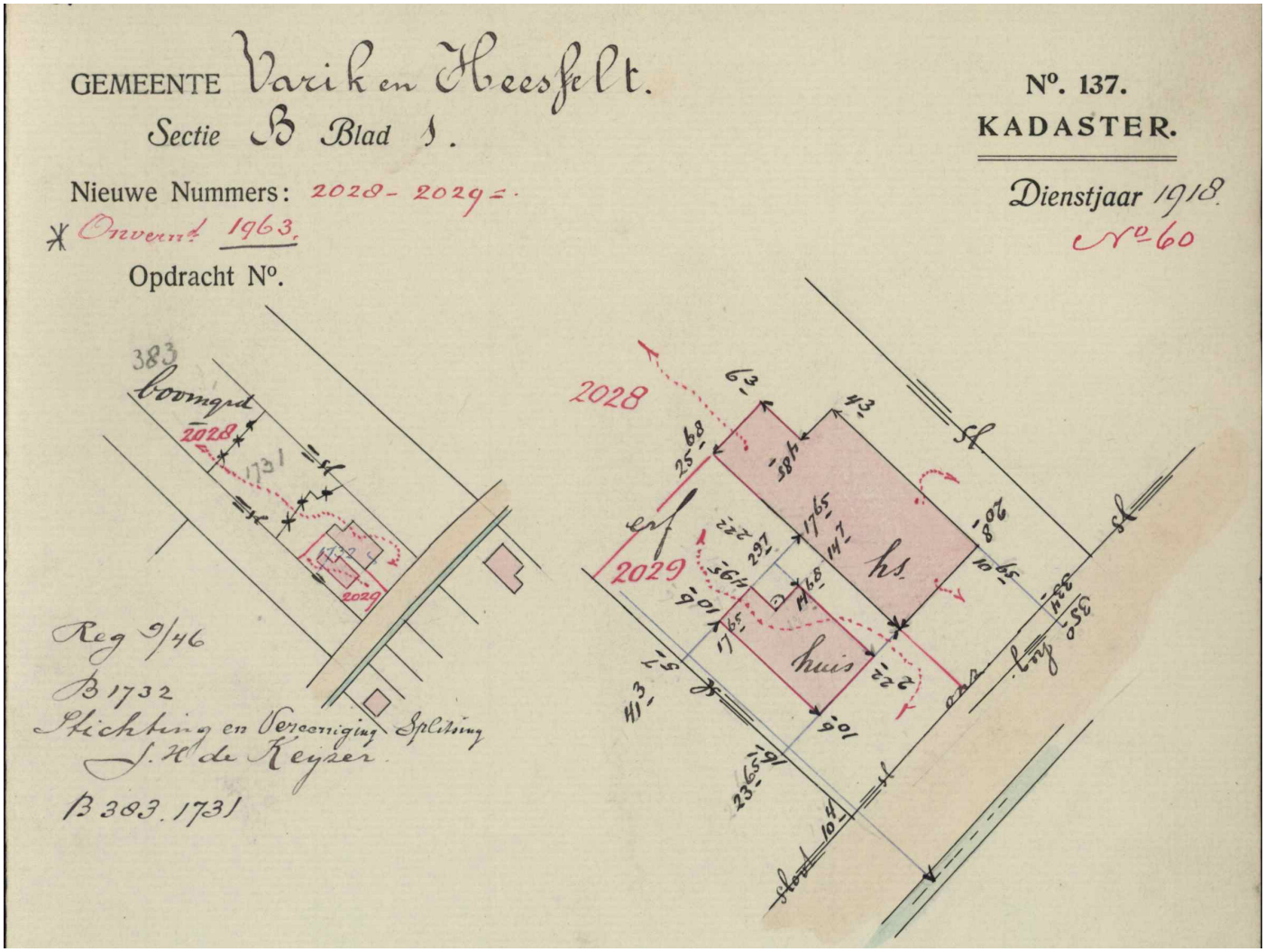


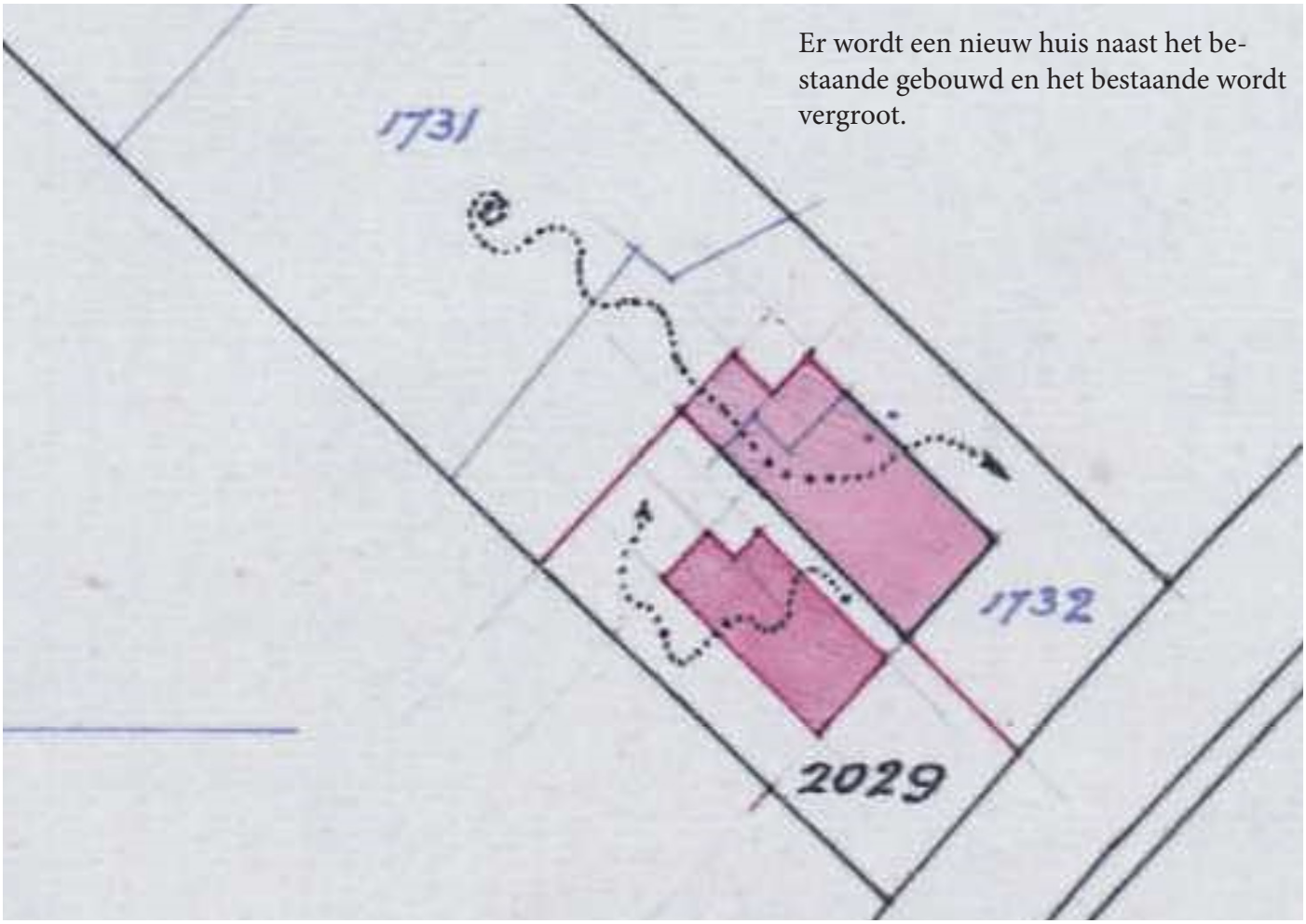


Er wordt een nieuw huis naast het bestaande gebouwd en het bestaande wordt vergroot.

Als Jan Hendrik de Keijzer en Berndina van Zuilichem overleden zijn erft hun dochter Roelofje Cornelia de Keijzer (1897-1955) en haar man Albert Laponder (1895-1982) de bezittingen in 1942 en 1949 wordt er weer gesloopt en in 1950 opnieuw gebouwd.

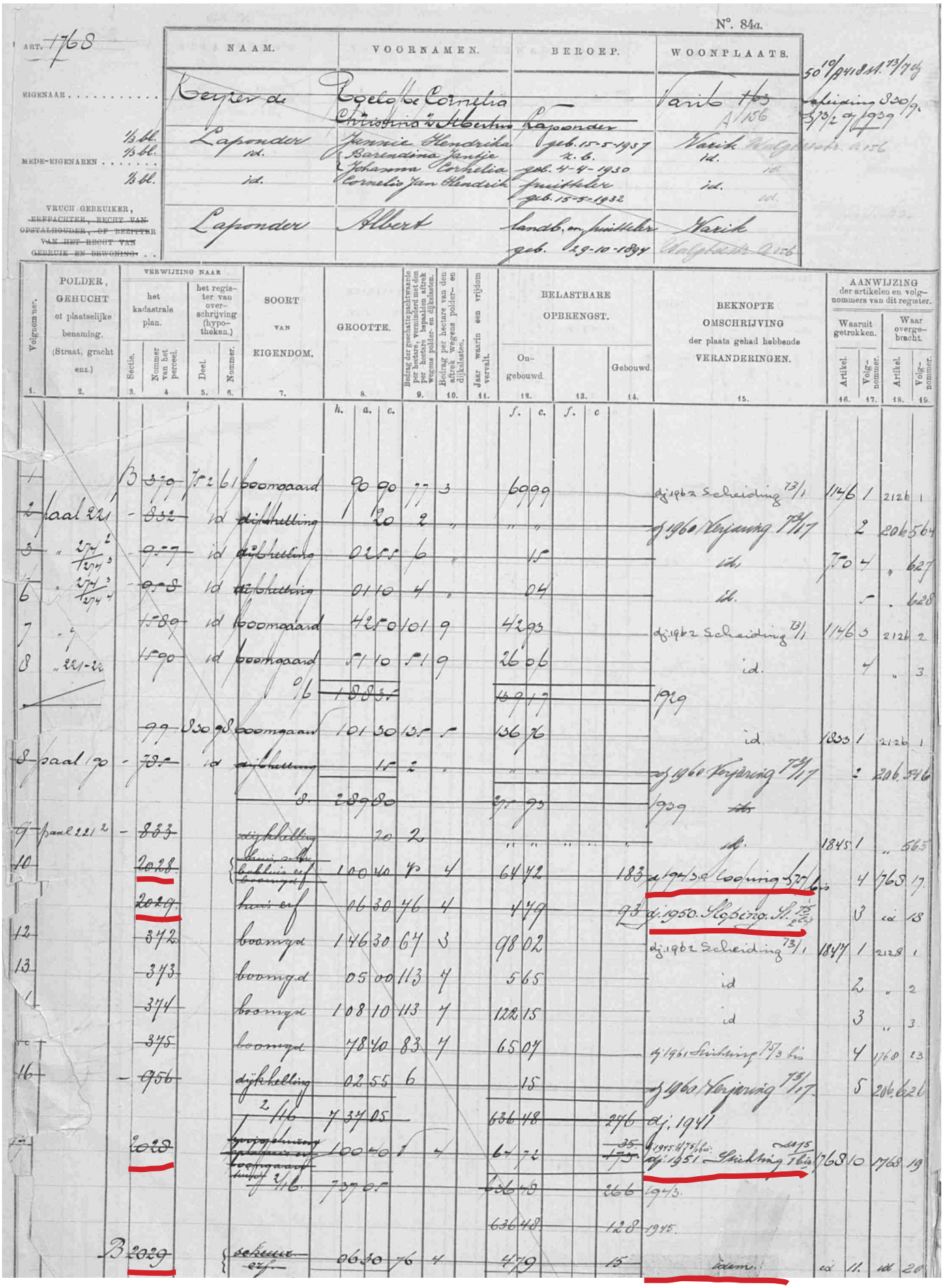

N°. 84a.

ART. 1768

EIGENAAR . . . . . .

MEDE-EIGENAREN . . . . . .

VRUCHGEBRUIKER, ~~EEFPACHTER, RECHT VAN OPSTALHOUDER, OF BEZITTER VAN HET RECHT VAN GEBRUIK EN BEWONING~~ . .

| | NAAM. | VOORNAMEN. | BEROEP. | WOONPLAATS. |
|---|---|---|---|---|
| | Keijzer de | Roelofje Cornelia Christina v. Albertus | — Laponder | Varik Hs A/156 |
| 1/3 bl. | Laponder | Jannie Hendrika | geb. 15-5-1937 | Varik Wolphaert A 156 |
| 1/3 bl. | id. | Berendina Jantje | z. b. | id. |
| | | Johanna Cornelia | geb. 4-4-1930 | id. |
| 1/3 bl. | id. | Cornelis Jan Hendrik | smitkeler geb. 15-5-1932 | id. id. |
| | Laponder | Albert | landb. en smitkeler geb. 29-10-1894 | Varik Wolphaert A 156 |

50 19/9 41 B. 13/7 49 Scheiding 830 19. 3/3/2 d. 1939

| Volgnom ner. 1. | POLDER, GEHUCHT of plaatselijke benaming. (Straat, gracht enz.) 2. | VERWIJZING NAAR het kadastrale plan. Sectie. 3. | Nommer van het perceel. 4. | het register van overschrijving (hypotheken.) Deel. 5. | Nommer. 6. | SOORT VAN EIGENDOM. 7. | GROOTTE. h. a. c. 8. | Bedrag der geschatte gebruikswaarde per hectare, vermeerderd met dien van de hectare van den dijkgraaf wegens polder- en dijkbelasten. 9. | Bedrag per hectare van den dijkgraaf wegens polder- en dijkbelasten. 10. | Jaar waarin een vrijdom vervalt. 11. | BELASTBARE OPBRENGST. On-gebouwd. f. c. 12. | f. c. 13. | Gebouwd. f. c. 14. | BEKNOPTE OMSCHRIJVING der plaats gehad hebbende VERANDERINGEN. 15. | AANWIJZING der artikelen en volgnommers van dit register. Waaruit getrokken. Artikel. 16. | Volgnommer. 17. | Waar overgebracht. Artikel. 18. | Volgnommer. 19. |
|---|---|---|---|---|---|---|---|---|---|---|---|---|---|---|---|---|---|---|
| 1 | | B | 370 | 75 | 2 61 | boomgaard | 90 90 | 77 | 3 | | 69 99 | | | dj. 1962 Scheiding 73/1 | 1146 | 1 | 2126 | 1 |
| 2 | paal 221 | - | 832 | | id | ~~dijkhelling~~ | 20 | 2 | " | | " " | | | ~~dj. 1960 Verjaring 7/1/7~~ | | 2 | 206 | 564 |
| 3 | " 274/274 2 | - | 977 | | id | ~~dijkhelling~~ | 02 55 | 6 | " | | 15 | | | id. | 750 | 4 | " | 627 |
| 6 | " 274/274 3 | - | 978 | | id | ~~dijkhelling~~ | 01 40 | 4 | " | | 04 | | | id. | | 5 | " | 628 |
| 7 | " | | 1580 | | id | boomgaard | 42 50 | 101 | 9 | | 42 93 | | | dj. 1962 Scheiding 73/1 | 1146 | 3 | 2126 | 2 |
| 8 | " 221-22 | | 1590 | | id | boomgaard | 51 10 | 51 | 9 | | 26 06 | | | id. | | 4 | " | 3 |
| | | | | | | 0/6 | 188 35 | | | | 49 17 | | | 1929 | | | | |
| | | | 99 | 930 | 98 | boomgaard | 101 30 | 135 | 5 | | 136 76 | | | id. | 1833 | 1 | 2126 | 1 |
| 8 | paal 190 | - | 785 | | id | ~~dijkhelling~~ | 15 | 2 | " | | " " | | | ~~dj. 1960 Verjaring 7/1/7~~ | | 2 | 206 | 546 |
| | | | | | | 8 | 289 80 | | | | 271 93 | | | 1939 | | | | |
| 9 | paal 221 2 | - | 833 | | | ~~dijkhelling~~ | 20 | 2 | | | " " | " " | " | id. | 1845 | 1 | " | 565 |
| 10 | | | 2028 | | | ~~huis en bebouwd erf~~ | 100 40 | 70 | 4 | | 64 42 | | 183 | dj. 1943 Loosing 5/7 bis | | 4 | 1768 | 17 |
| | | | 2029 | | | ~~huis erf~~ | 06 30 | 76 | 4 | | 4 79 | | 93 | dj. 1950. Splitsing. Sl. 75/2 bis | | 3 | id | 18 |
| 12 | | | 372 | | | ~~boomgd~~ | 146 30 | 67 | 3 | | 98 02 | | | dj. 1962 Scheiding 73/1 | 1847 | 1 | 2128 | 1 |
| 13 | | | 373 | | | ~~boomgd~~ | 05 00 | 113 | 4 | | 5 65 | | | id | | 2 | " | 2 |
| | | | 374 | | | ~~boomgd~~ | 108 10 | 113 | 4 | | 122 15 | | | id | | 3 | " | 3 |
| | | | 375 | | | ~~boomgd~~ | 78 40 | 83 | 4 | | 65 07 | | | dj. 1961 Splitsing 73/3 bis | | 4 | 1768 | 13 |
| 16 | | - | 956 | | | ~~dijkhelling~~ | 02 55 | 6 | | | 15 | | | ~~dj. 1960 Verjaring 7/1/7~~ | | 5 | 206 | 626 |
| | | | | | | 2/46 | 7 37 05 | | | | 636 48 | | 246 | dj. 1941 | | | | |
| | | | 2028 | | | ~~huis en bebouwd erf~~ | 100 40 | 70 | 4 | | 64 72 | | ~~35~~ 175 | 1945 175 bis dj. 1951 Splitsing 16 bis | 1768 | 10 | 1768 | 19 |
| | | | | | | ~~huis erf~~ 2/46 | 7 37 05 | | | | ~~636 48~~ | | ~~266~~ | 1943 | | | | |
| | | | | | | | | | | | 636 48 | | 128 | 1945 | | | | |
| | | B | 2029 | | | ~~schuur erf~~ | 06 30 | 76 | 4 | | 4 79 | | 15 | idem. | id | 11 | id | 20 |

erf en toomg.

2120

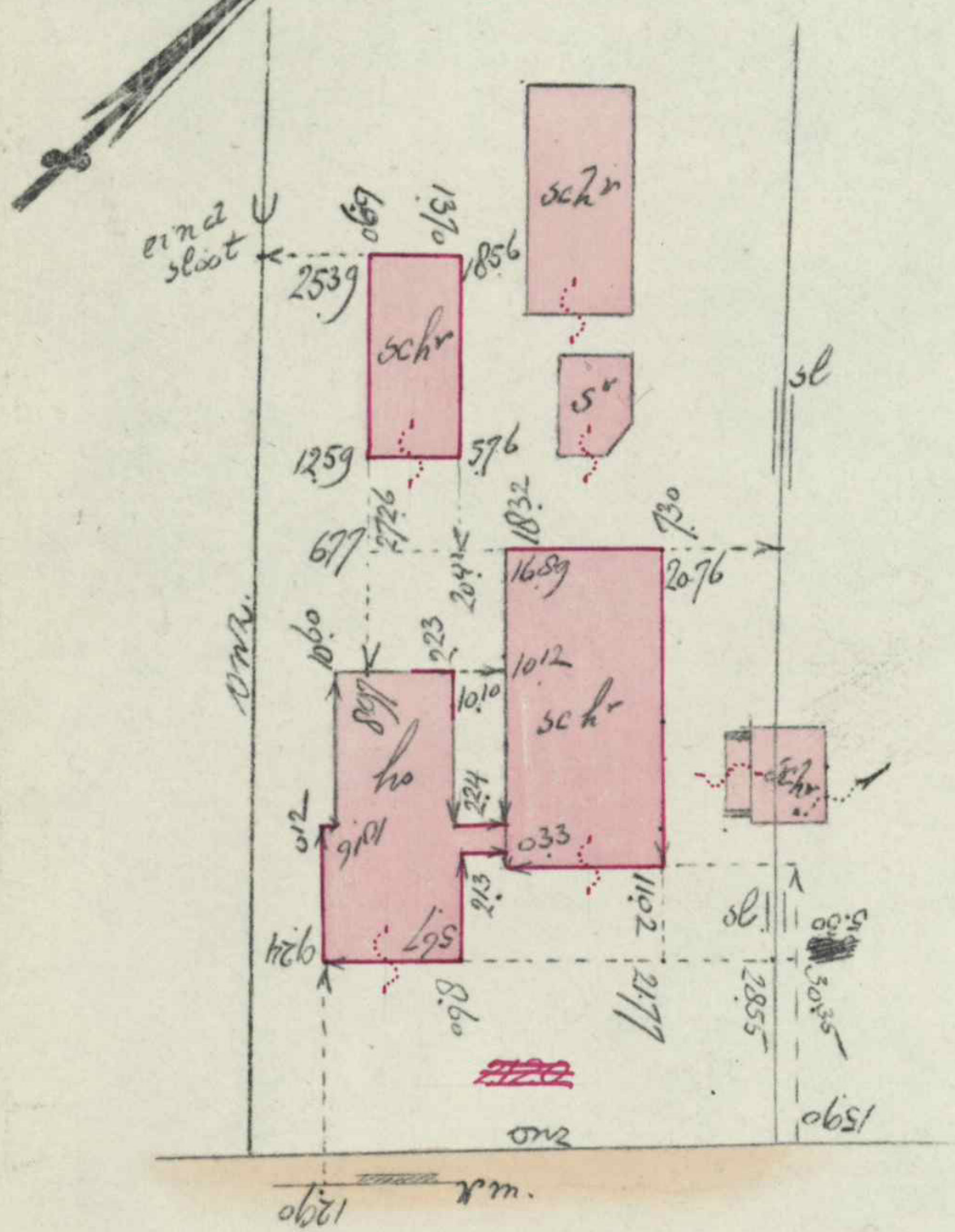
sch
s
sl
sch
sch
sch

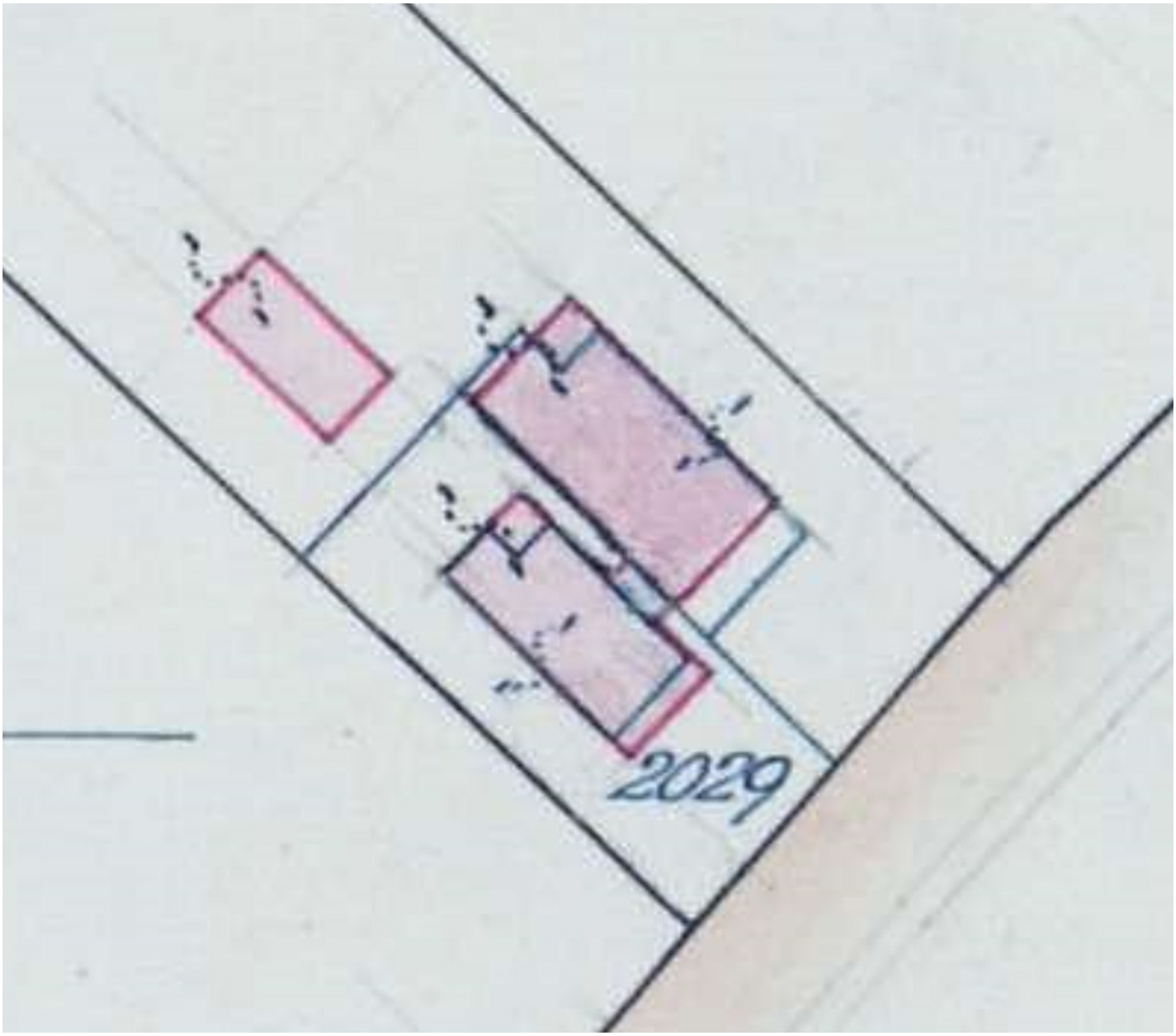


Veldtekening en hulpkaart uit 1952. We zien dat de huizen gesloopt zijn en dat links een nieuw huis is gebouwd en rechts een verbinding naar de nieuwe schuur is gemaakt. Verder een bakhuis en meerdere schuren. Het was een gemengd bedrijf met fruitbomen en koeien. Vandaar de vele schuren.

Sinds 1961 runt de zoon van Albert Laponder: Cornelis Laponder de boerderij.

Later bouwt de zoon van Cor een boerderij in de Weiweg voor melkvee.

2009

2019

2006