Huize Corry
Molenstraat 3 varik

Rond 1832 ging het om de percelen B190 en B191.
De eigenaar toen was Jonas Werner geboren in 1766, kleermaker, was getrouwd met Lammerje de Mars (1784-1830).

190		Werner	Jonas	Kleermaker	Varik		Huis en erf		3 00	
191		do	do	do	do		tuin		2 30	

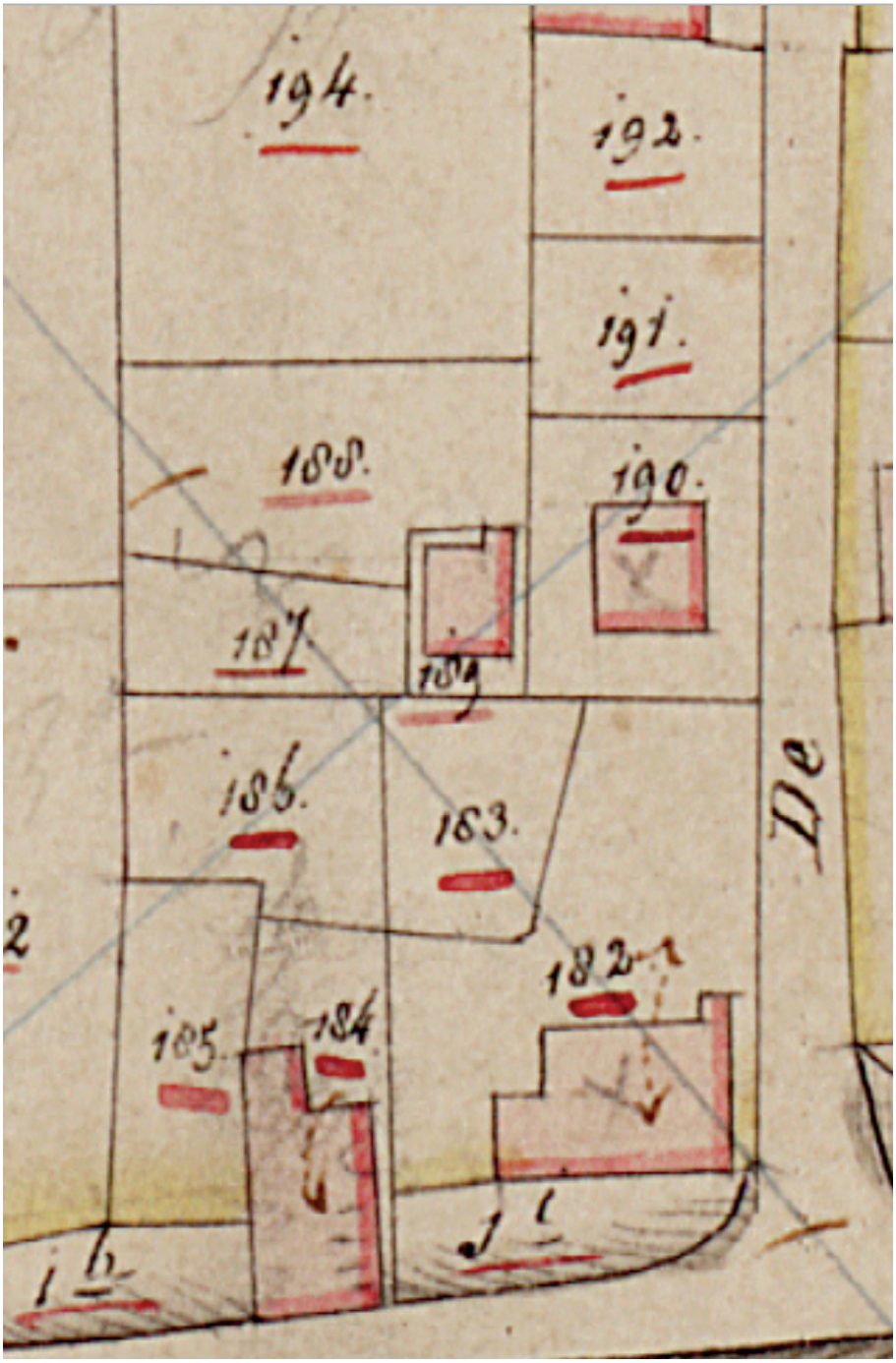

Op de verpondingskaart van 1809 zien we dat er nog geen huis naast is gebouwd..

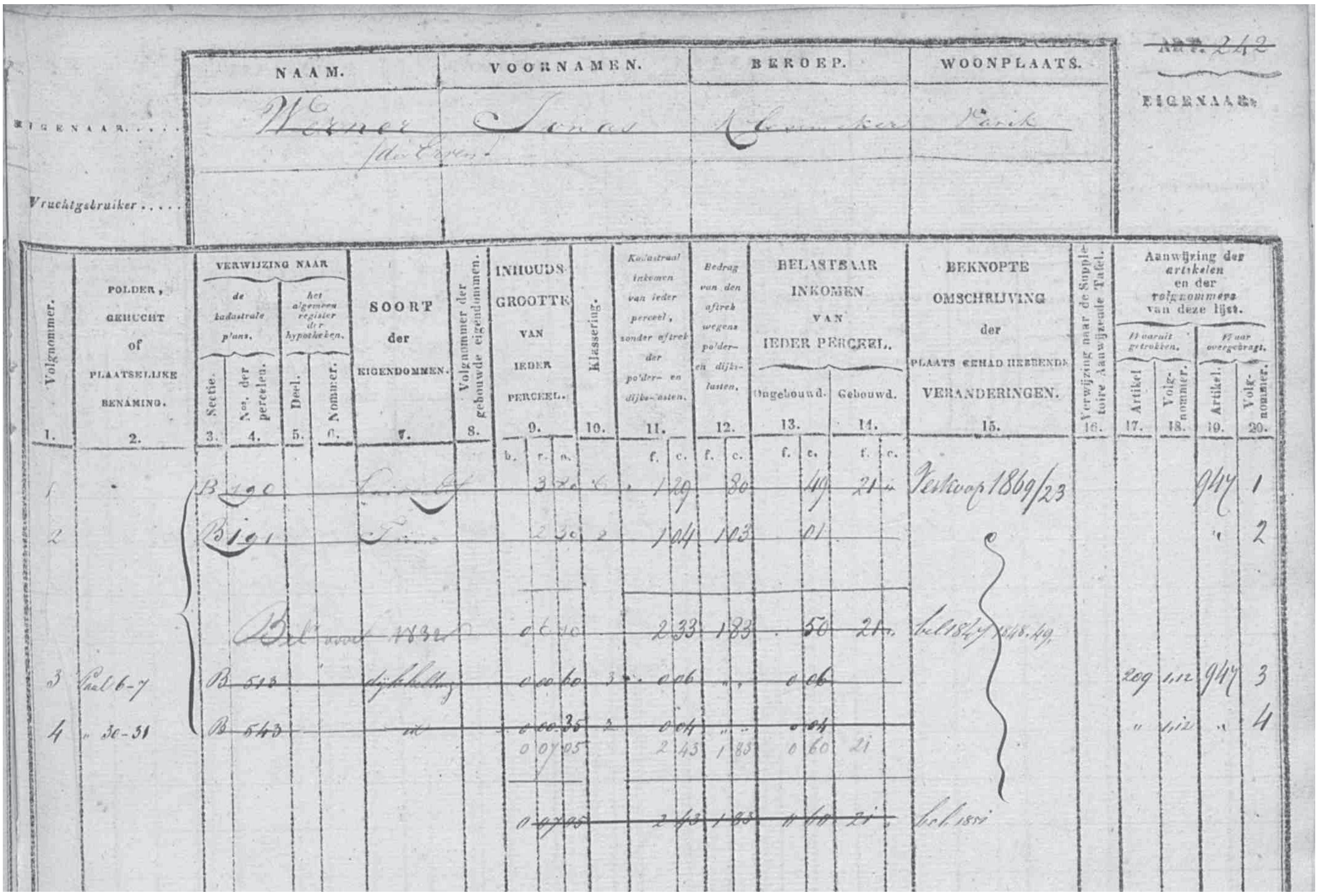

Art. 242

EIGENAAR.

	NAAM.	VOORNAMEN.	BEROEP.	WOONPLAATS.
EIGENAAR.	Werner (Wed. Erven)	Jonas	Klompmaker	Varik
Vruchtgebruiker.				

Volgnommer. 1.	Polder, gehucht of plaatselijke benaming. 2.	Sectie. 3.	Nos. der perceelen. 4.	Deel. 5.	Nommer. 6.	Soort der eigendommen. 7.	Volgnommer der gebouwde eigendommen. 8.	Inhouds grootte van ieder perceel. 9. (b. r. e.)	Klassering. 10.	Kadastraal inkomen van ieder perceel, zonder aftrek der polder- en dijkslasten. 11. (f. c.)	Bedrag van den aftrek wegens polder- en dijkslasten. 12. (f. c.)	Belastbaar inkomen van ieder perceel. Ongebouwd. 13. (f. c.)	Gebouwd. 14. (f. c.)	Beknopte omschrijving der plaats gehad hebbende veranderingen. 15.	Verwijzing naar de Suppletoire Aanwijzende Tafel. 16.	Waaruit getrokken. Artikel. 17.	Volgnommer. 18.	Waar overgebragt. Artikel. 19.	Volgnommer. 20.
1		B	190			Huis en Erf		3 20 6		1 29	80	49	21	Verkoop 1869/23				947	1
2		B	191			Tuin		2 30 2		1 04	1 03	01						"	2
		B	1832					0 6 10		2 33	1 83	50	21	bel 1849 1848.49					
3	Paal 6-7	B	513			dijkshelling		0 00 60	3	0 06	"	0 06				209	1,12	947	3
4	" 30-31	B	543			"		0 00 35	2	0 04	"	0 04				"	1,12	"	4
								0 07 05		2 43	1 83	0 60	21						
								0 07 05		2 43	1 83	0 60	21	bel. 1851					

In 1869 wordt alles verkocht en de nieuwe eigenaar is Johannes Werner, landbouwer.

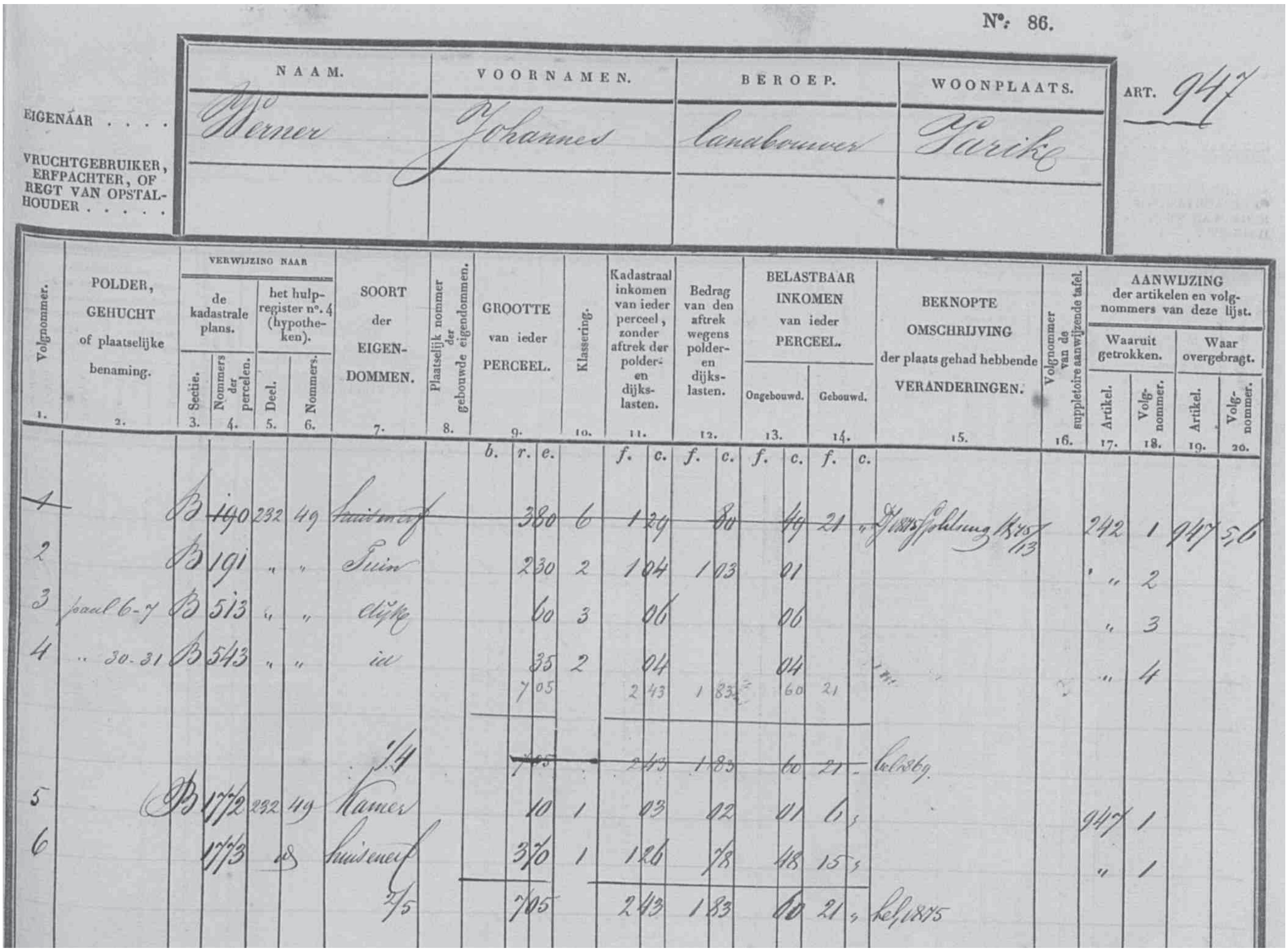

N°. 86.

	NAAM.	VOORNAMEN.	BEROEP.	WOONPLAATS.	ART. 947
EIGENAAR	Werner	Johannes	Landbouwer	Varik	
VRUCHTGEBRUIKER, ERFPACHTER, OF REGT VAN OPSTAL-HOUDER					

Volgnommer. 1.	POLDER, GEHUCHT of plaatselijke benaming. 2.	Verwijzing naar de kadastrale plans. Sectie. 3.	Nommers der perceelen. 4.	het hulp-register n°. 4 (hypotheken). Deel. 5.	Nommers. 6.	SOORT der EIGENDOMMEN. 7.	Plaatselijk nommer der gebouwde eigendommen. 8.	GROOTTE van ieder PERCEEL. 9. b. r. e.	Klassering. 10.	Kadastraal inkomen van ieder perceel, zonder aftrek der polder- en dijkslasten. 11. f. c.	Bedrag van den aftrek wegens polder- en dijkslasten. 12. f. c.	BELASTBAAR INKOMEN van ieder PERCEEL. Ongebouwd. 13. f. c.	Gebouwd. 14. f. c.	BEKNOPTE OMSCHRIJVING der plaats gehad hebbende VERANDERINGEN. 15.	Volgnommer van de suppletoire aanwijzende tafel. 16.	AANWIJZING der artikelen en volgnommers van deze lijst. Waaruit getrokken. Artikel. 17.	Volgnommer. 18.	Waar overgebragt. Artikel. 19.	Volgnommer. 20.
~~1~~		B	~~190~~	232	49	~~huismerf~~		~~3 80~~	~~6~~	~~1 29~~	~~80~~	~~49~~	~~21~~	Verdeeling 1875/13		242	1	947	5,6
2		B	191	"	"	Tuin		2 30	2	1 04	1 03	01				"	2		
3	paal 6-7	B	513	"	"	dijk		60	3	06		06				"	3		
4	.. 30-31	B	543	"	"	id		35	2	04		04				"	4		
								7 05		2 43	1 83	60	21						
						1/4		~~7 05~~		~~2 43~~	~~1 83~~	~~60~~	~~21~~	tel. 1869					
5		B	1772	232	49	Kamer		10	1	03	02	01	6			947	1		
6			1773	id		huismerf		3 70	1	1 26	78	48	15			"	1		
						2/5		7 05		2 43	1 83	60	21	tel. 1875					

In dienstjaar 1875 wordt er nieuw gebouwd.

Het oude perceel B190 wordt verdeeld in B1773 met huis en B1772 de kamer. Zie regel 5 en 6.

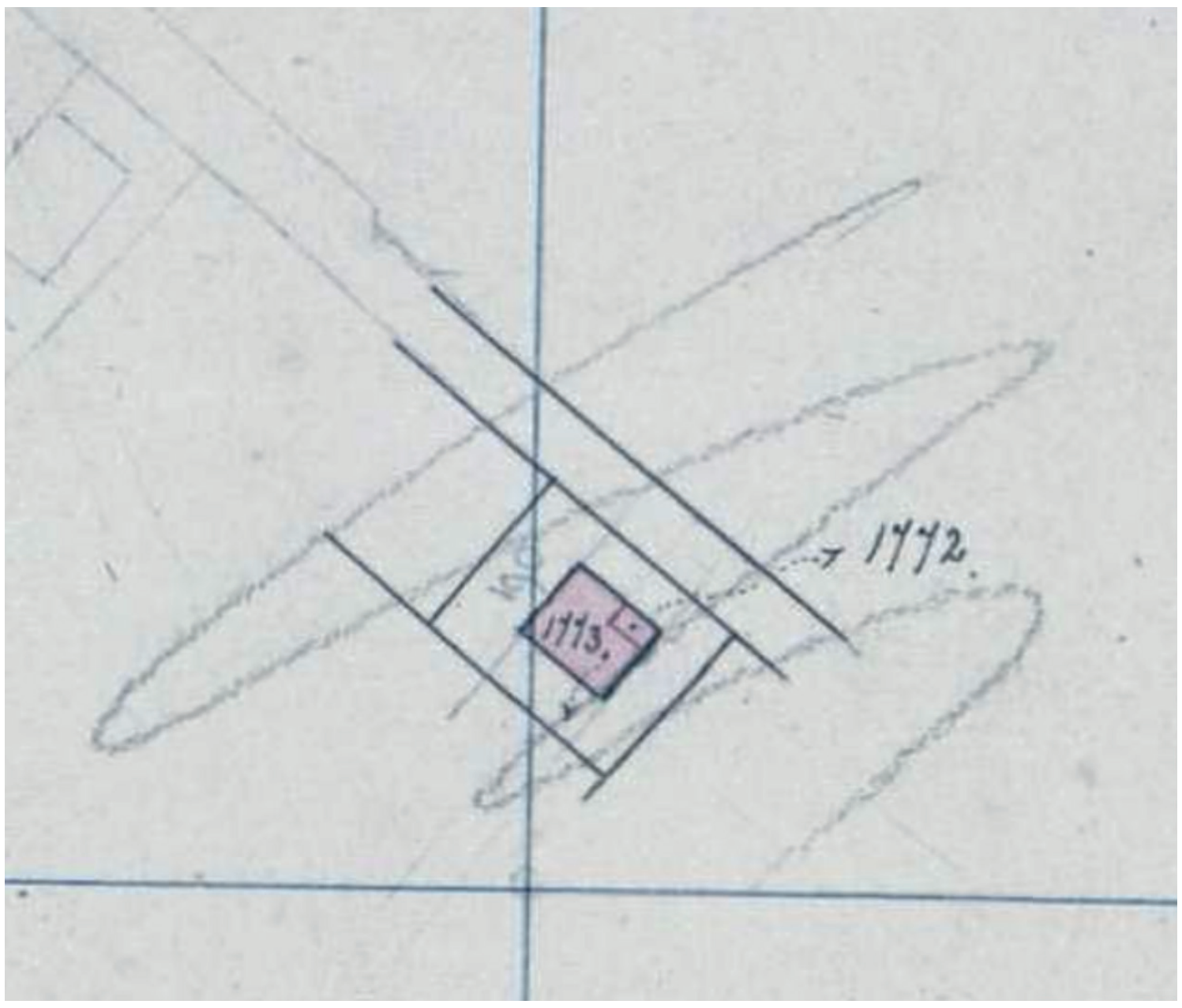

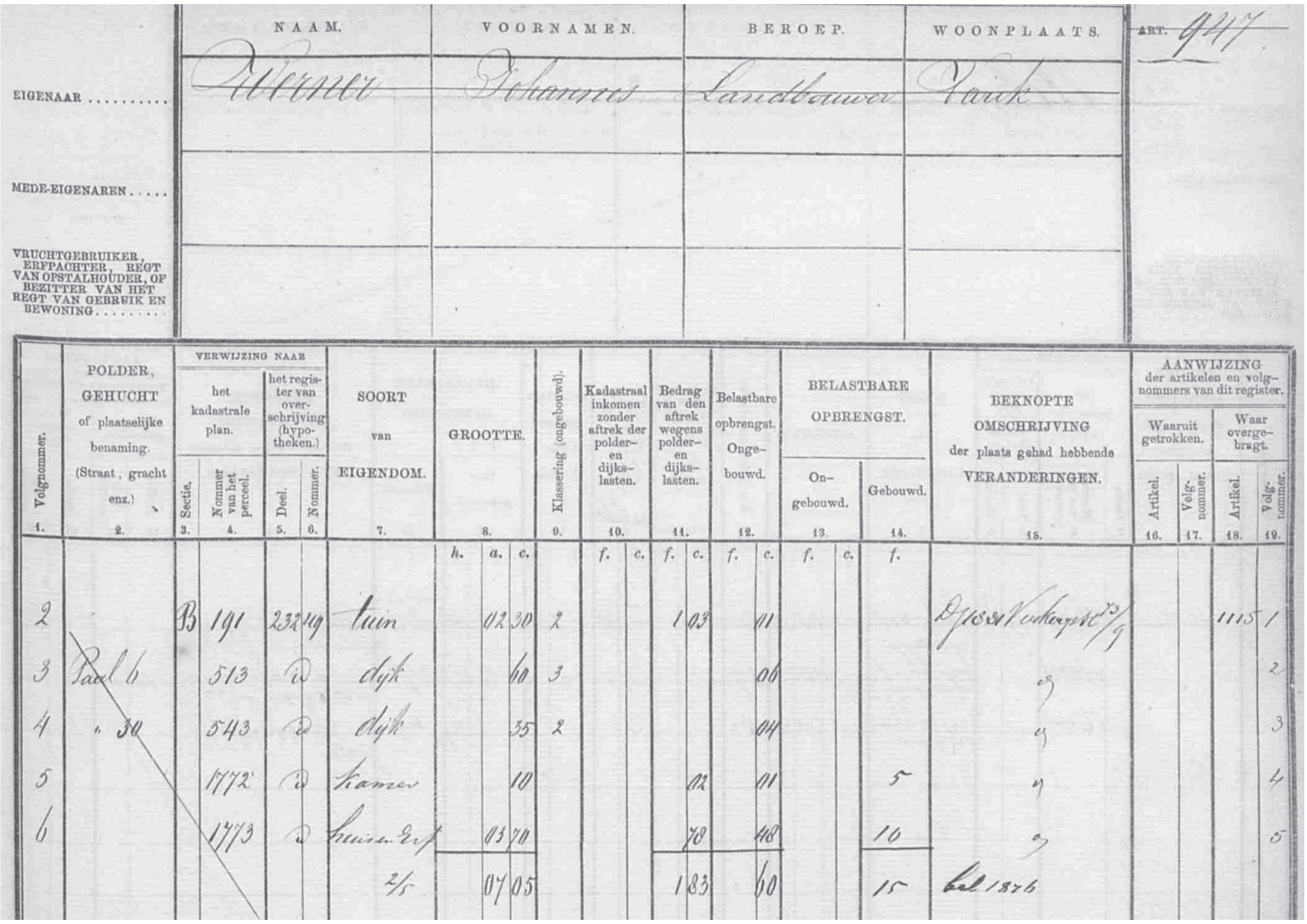

ART. 947

	NAAM.	VOORNAMEN.	BEROEP.	WOONPLAATS.
EIGENAAR	Werner	Johannes	Landbouwer	Varik
MEDE-EIGENAREN				
VRUCHTGEBRUIKER, ERFPACHTER, REGT VAN OPSTALHOUDER, OF BEZITTER VAN HET REGT VAN GEBRUIK EN BEWONING				

Volgnommer. 1.	POLDER, GEHUCHT of plaatselijke benaming. (Straat, gracht enz.) 2.	Sectie. 3.	Nommer van het perceel. 4.	Deel. 5.	Nommer. 6.	SOORT van EIGENDOM. 7.	GROOTTE. (h. a. c.) 8.	Klassering (ongebouwd). 9.	Kadastraal inkomen zonder aftrek der polder- en dijkslasten. (f. c.) 10.	Bedrag van den aftrek wegens polder- en dijkslasten. (f. c.) 11.	Belastbare opbrengst. Ongebouwd. (f. c.) 12.	BELASTBARE OPBRENGST. Ongebouwd. (f. c.) 13.	BELASTBARE OPBRENGST. Gebouwd. (f.) 14.	BEKNOPTE OMSCHRIJVING der plaats gehad hebbende VERANDERINGEN. 15.	AANWIJZING Waaruit getrokken. Artikel. 16.	AANWIJZING Waaruit getrokken. Volgnommer. 17.	AANWIJZING Waar overgebragt. Artikel. 18.	AANWIJZING Waar overgebragt. Volgnommer. 19.
2		B	191	2324	49	tuin	02 30	2		1 03	01			Dj 1881 Verkoopt 2/9			1115	1
3	Paal 6		513	id		dijk	60	3			06			id				2
4	" 30		543	id		dijk	35	2			04			id				3
5			1772	id		kamer	10			02	01		5	id				4
6			1773	id		huis en erf	03 70			78	48		10	id				5
						2/5	07 05			1 83	60		15	bel 1876				

In dienstjaar 1881 verkoopt hij de boel weer.

Herman van de Water koopt het geheel en na 8 jaar verkoopt hij het weer in dienstjaar 1889

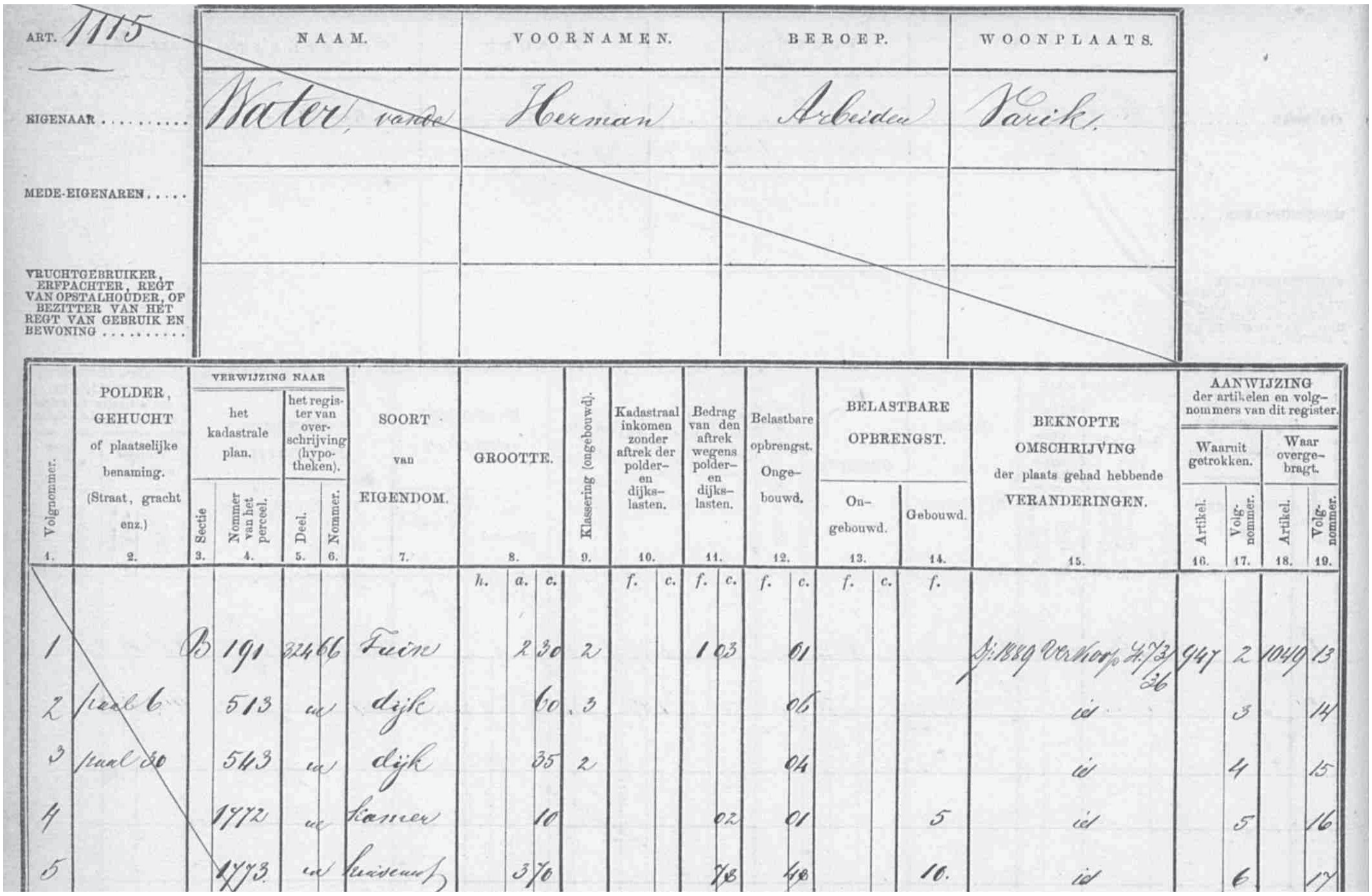

ART. 1115

	NAAM.	VOORNAMEN.	BEROEP.	WOONPLAATS.
EIGENAAR	Water, van de	Herman	Arbeider	Varik
MEDE-EIGENAREN				
VRUCHTGEBRUIKER, ERFPACHTER, REGT VAN OPSTALHOUDER, OF BEZITTER VAN HET REGT VAN GEBRUIK EN BEWONING				

Volgnommer. 1.	POLDER, GEHUCHT of plaatselijke benaming. (Straat, gracht enz.) 2.	Sectie. 3.	Nommer van het perceel. 4.	Deel. 5.	Nommer. 6.	SOORT van EIGENDOM. 7.	GROOTTE. (h. a. c.) 8.	Klassering (ongebouwd). 9.	Kadastraal inkomen zonder aftrek der polder- en dijkslasten. (f. c.) 10.	Bedrag van den aftrek wegens polder- en dijkslasten. (f. c.) 11.	Belastbare opbrengst. Ongebouwd. (f. c.) 12.	BELASTBARE OPBRENGST. Ongebouwd. (f. c.) 13.	BELASTBARE OPBRENGST. Gebouwd. (f.) 14.	BEKNOPTE OMSCHRIJVING der plaats gehad hebbende VERANDERINGEN. 15.	AANWIJZING Waaruit getrokken. Artikel. 16.	AANWIJZING Waaruit getrokken. Volgnommer. 17.	AANWIJZING Waar overgebragt. Artikel. 18.	AANWIJZING Waar overgebragt. Volgnommer. 19.
1		B	191	3246	66	Tuin	2 30	2		1 03	01			Dj 1889 Verkoop 2/73 36	947	2	1049	13
2	paal 6		513	id		dijk	60	3			06			id		3		14
3	paal 30		543	id		dijk	35	2			04			id		4		15
4			1772	id		kamer	10			02	01		5	id		5		16
5			1773	id		huis en erf	3 70			78	48		10.	id		6		17

De nieuwe eigenaar is Roeland Marinus van Empel (geb. 1839) eerst landbouwer en toen secretaris en tevens burgemeester. Getrouwd met Engeltje Vermeulen (geb. 1846 in Heerewaarden)
Mede-eigenaar en bewoner is Johanna Maria Zegerina Brouwers, nicht van Roeland van Empel.
En verder Cornelis Johannes Mathijs Brouwers die ook in het huis woonde. Toen Molenstraat A70

In dienstjaar 1890 worden de percelen B1772 en B1773 verenigd samen met B191 en het wordt nu B1867.
In dienstjaar 1911 wordt het weer verkocht.



Cornelis Brouwers koopt het en Burgemeester van Empel mag het vruchtgebruik hebben samen met zijn vrouw Engeltje Vermeulen. Op 28 februari 1928 sterft Engeltje en Roeland sterft op 1 februari 1929.

In dienstjaar 1912 wordt er weer gebouwd en in 1932 is er een herbouw en samenvoeging en in 1934 is er weer een verbouwing.
Hierna krijgt het een nieuw perceelsnummer: B2081

Cornelis Brouwers volgt Van Empel op als burgemeester.
Van Empel van 1894-1918 en Brouwers van 1918-1949

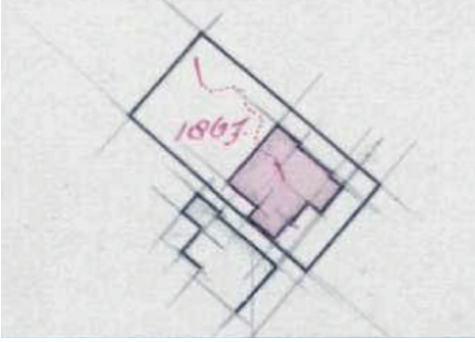

Het huis zoals het in 1911 uitziet.

Het huis rond 1918 Als Brouwers burgemeester is

Een veldwerkkaart uit 1933, hierop zien we dat de uitbouw aan de noordkant is toegevoegd

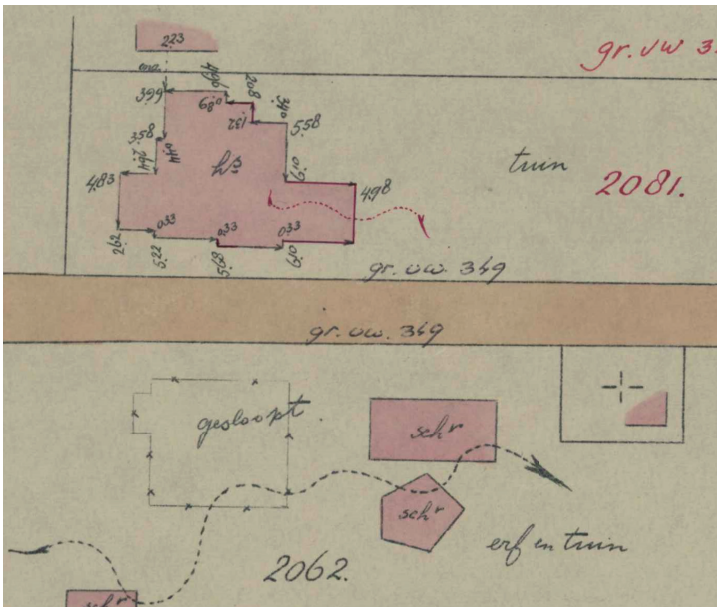

Een hulpkaart met de situatie in 1934

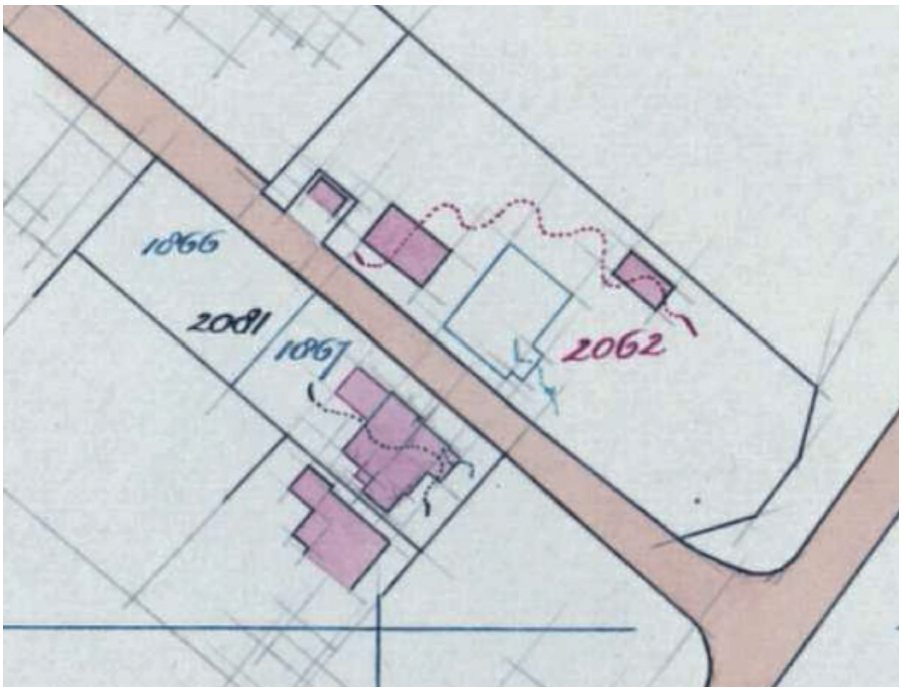

Het huis wordt verkocht aan Anton van Aalst uit Wassenaar. Hij had hier meerder boomgaarden en weilanden.



Hij verkoopt het huis weer in 1963 aan Geurt Hendrik van Aalst, landbouwer en getrouwd met Gijsberta Wilhelmina Wildemans.

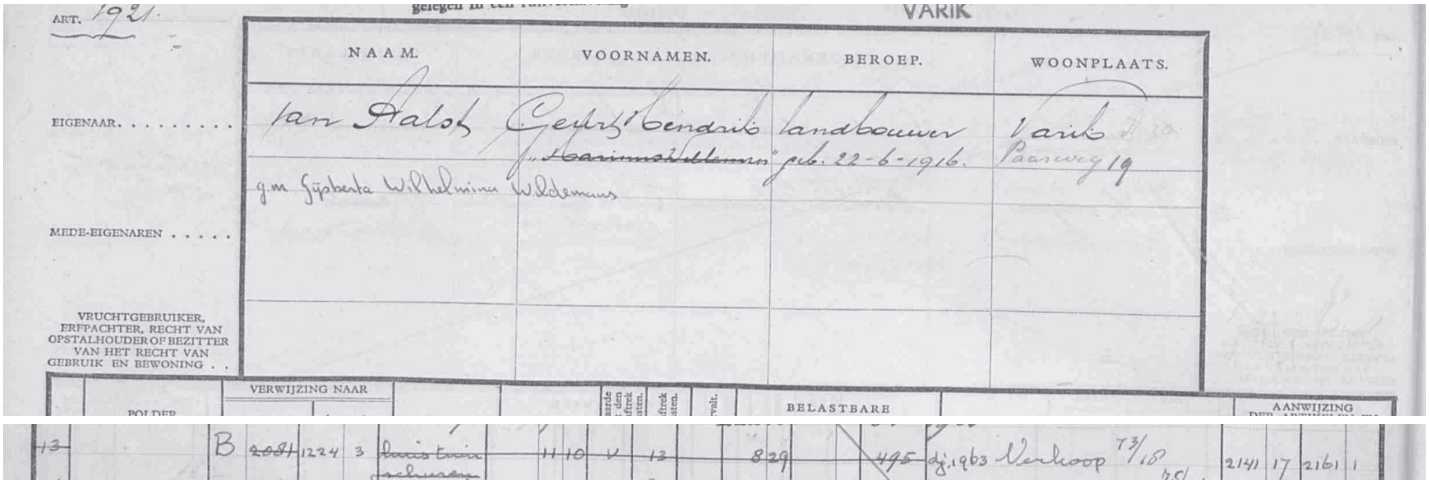

Maar ook hij verkoopt het gelijk weer door in 1963 aan Johannes Hendrikus Uytenbogaardt en zijn vrouw Jacoba Jacobs.
Zij wonen daar tot 1967 en verkopen dan het huis aan de huidige bewoner.

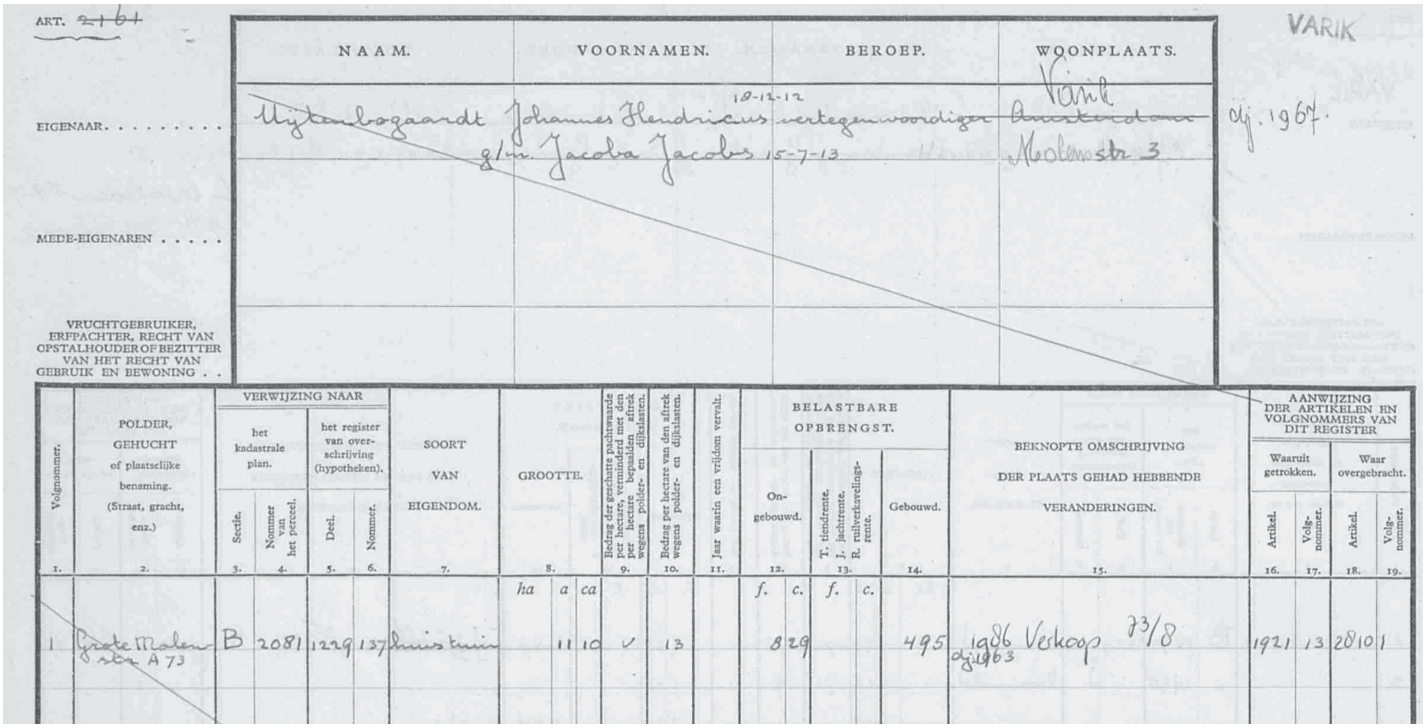

Rond 1950

rond 1965

2005 (foto Cor Clements)

2010

2019