Weiweg 11 Varik

In 1832 was het nog een deel van de publieke weg,
Het perceel B70 was een weiland van de gereformeerde armen.
Maar de locatie waar het huis zal komen is nog publieke weg met een rare knik.

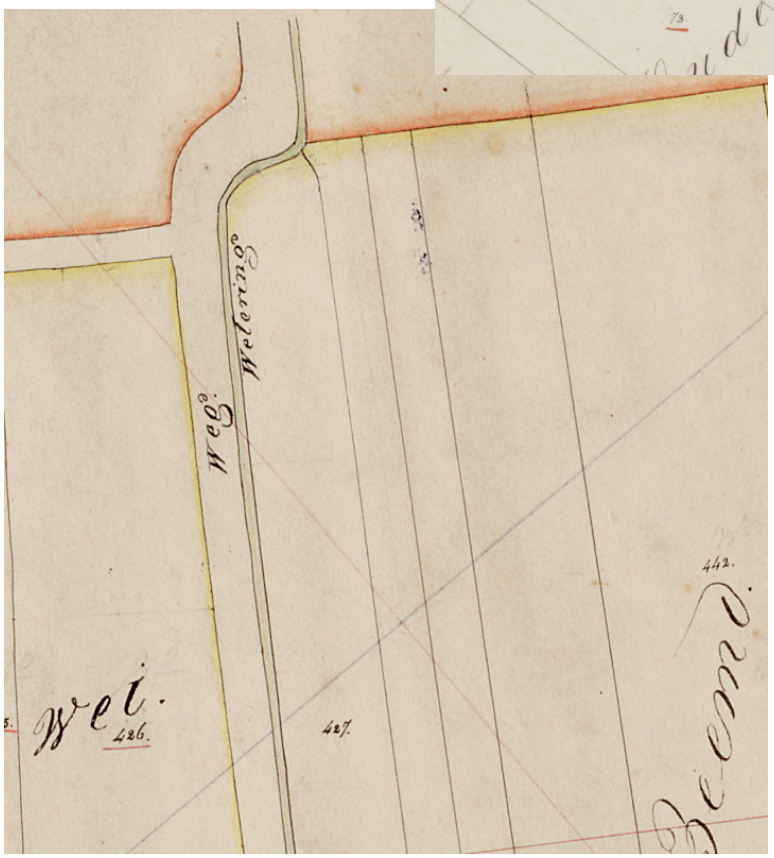

69			Varik	de Gereformeerde	armen			Weiland	1	65 70
70			"	"				Weiland	1	68 70

RUITEN.		LAATSTE TOESTAND.		TEGENWOORDIGE TOESTAND.	
Letter.	N°.	N°.	Inhoud.	N°.	Inhoud.
E	9	pub.		221	1.40
"	"	weg.		222	40
"	"			223	20
					2.00

In 1890 worden er 3 huizen gebouwd. Eigenaar is de polder van Varik.

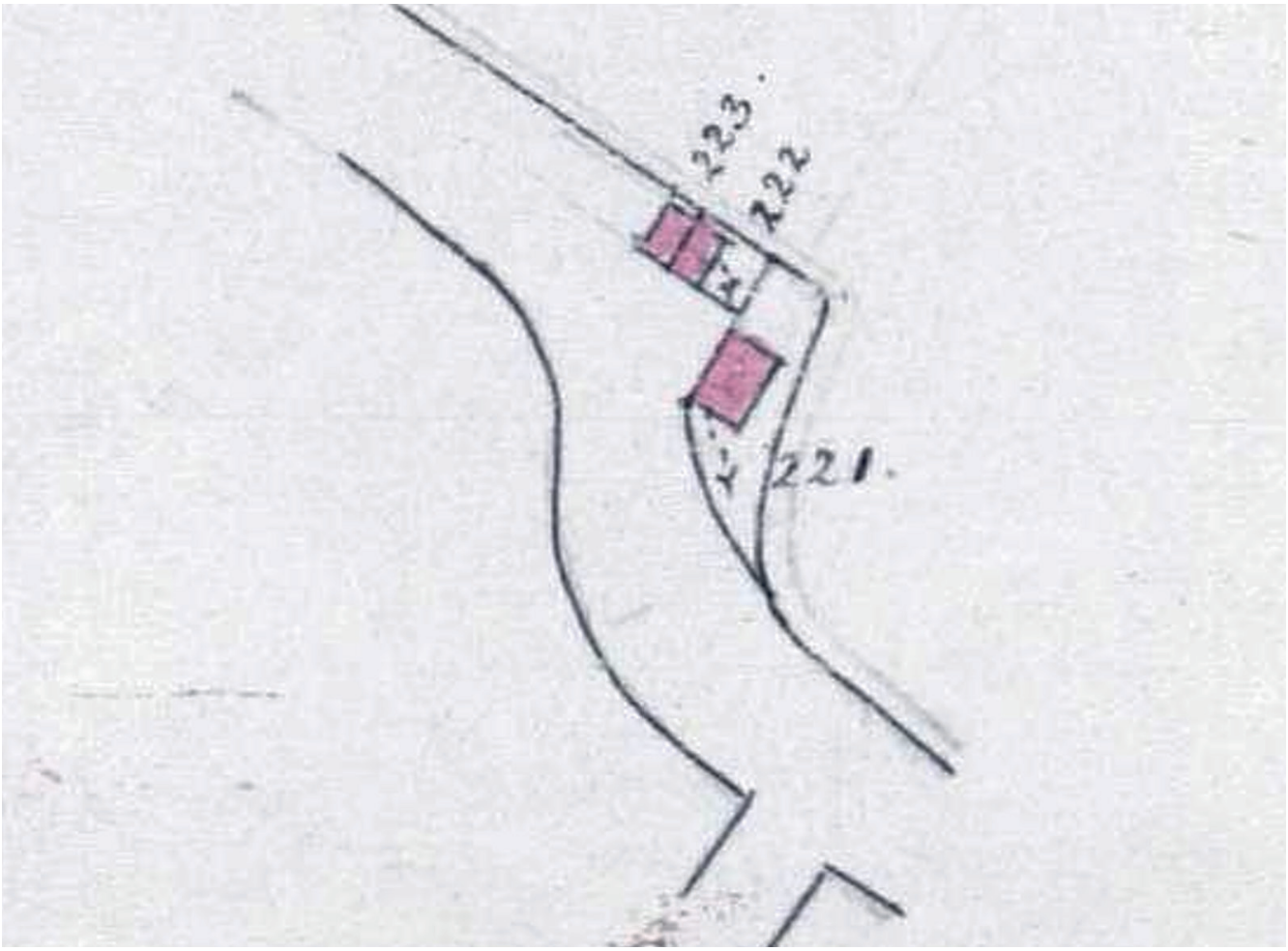

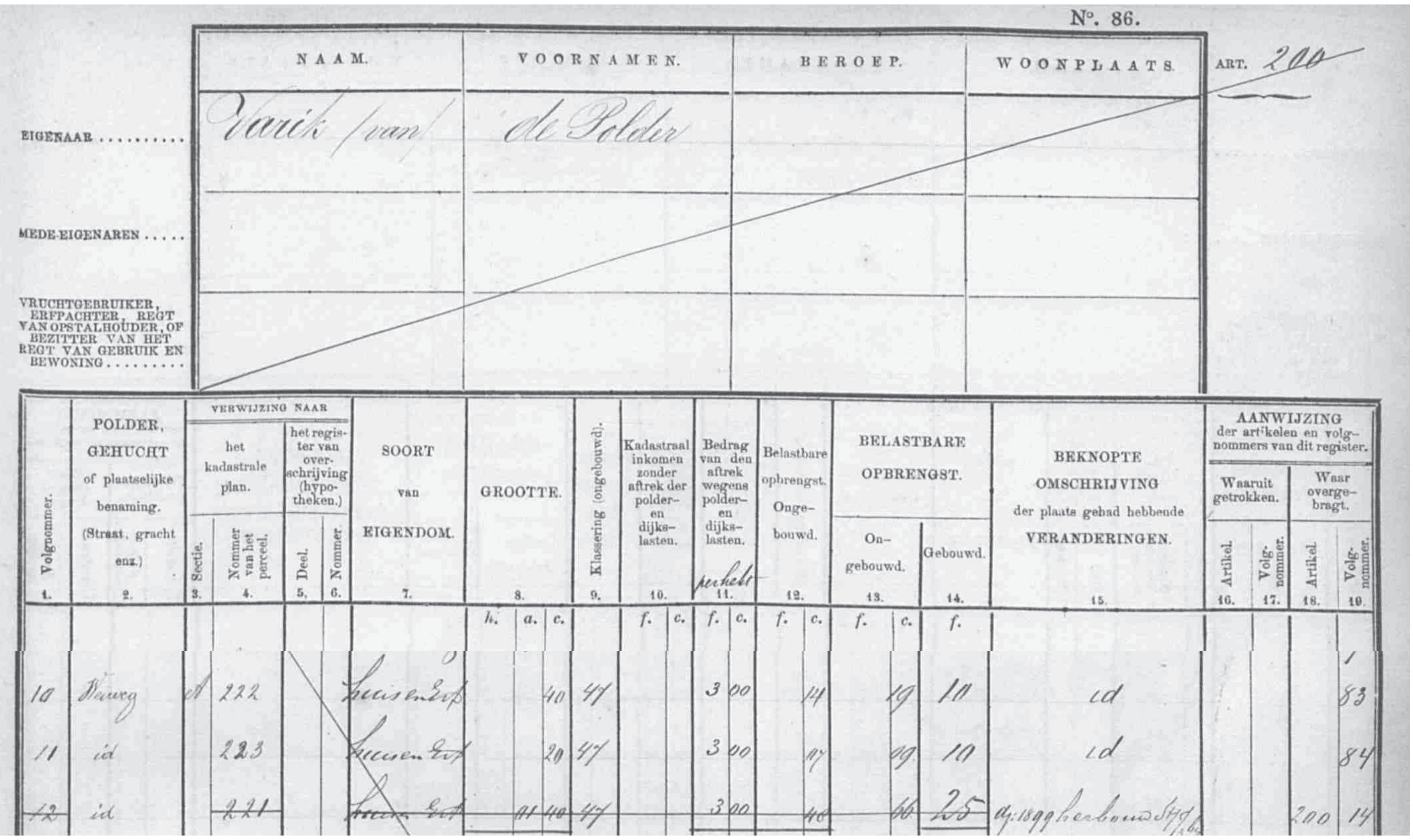
N°. 86.

ART. 200

	NAAM.	VOORNAMEN.	BEROEP.	WOONPLAATS.
EIGENAAR	Varik (van)	de Polder		
MEDE-EIGENAREN				
VRUCHTGEBRUIKER, ERFPACHTER, REGT VAN OPSTALHOUDER, OF BEZITTER VAN HET REGT VAN GEBRUIK EN BEWONING				

Volgnommer. 1.	POLDER, GEHUCHT of plaatselijke benaming. (Straat, gracht enz.) 2.	Sectie. 3.	Nommer van het perceel. 4.	Deel. 5.	Nommer 6.	SOORT van EIGENDOM. 7.	GROOTTE. h. a. c. 8.	Klassering (ongebouwd). 9.	Kadastraal inkomen zonder aftrek der polder- en dijkslasten. f. c. 10.	Bedrag van den aftrek wegens polder- en dijkslasten. f. c. 11.	Belastbare opbrengst. Ongebouwd. f. c. 12.	Belastbare opbrengst. Ongebouwd. f. c. 13.	Belastbare opbrengst. Gebouwd. f. 14.	BEKNOPTE OMSCHRIJVING der plaats gehad hebbende VERANDERINGEN. 15.	Waaruit getrokken. Artikel. 16.	Waaruit getrokken. Volgnommer. 17.	Waar overgebragt. Artikel. 18.	Waar overgebragt. Volgnommer. 19.
10	[illegible]	A	222			huis en erf	40	47		3 00	14	19	10	id				83
11	id		223			huis en erf	20	47		3 00	17	19	10	id				84
12	id		221			huis en erf	01 40	47		3 00	40	66	25	Aj: 1899 herbouwd [illegible]			200	14

In dienstjaar 1899 wordt het huis op perceel A221 herbouwd.

88	A	221	huis en erf	01 40	47	3	66	29 / 25	Dj 1912 herbouwd en vereeniging [illegible]	200	14	206	137		

In dienstjaar 1912 wordt het huis op B221 weer verbouwd. De percelen worden verenigd en krijgen nu de nummers A253 en A254.

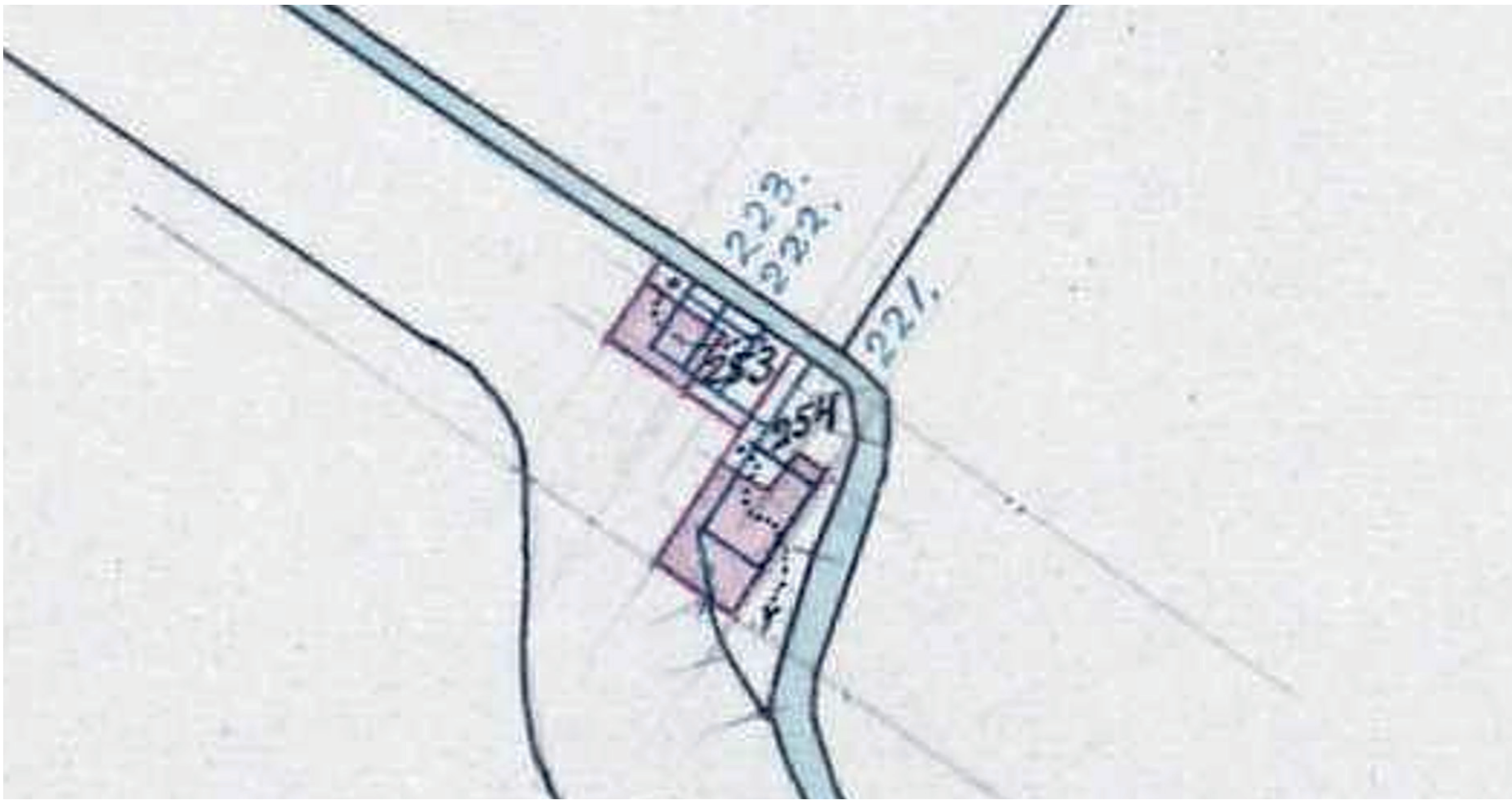



136	A 253.	huis, erf	83	47	3 .	39	24		{206 {134 135 Ongs	
137	254	huis, erf	0184	47	3 .	86	29	1 1926 scheiding A 73/8	{206 {88 134 Ong	1724 / 1

Op 1 juni 1926 verkoopt de polder het huis A254

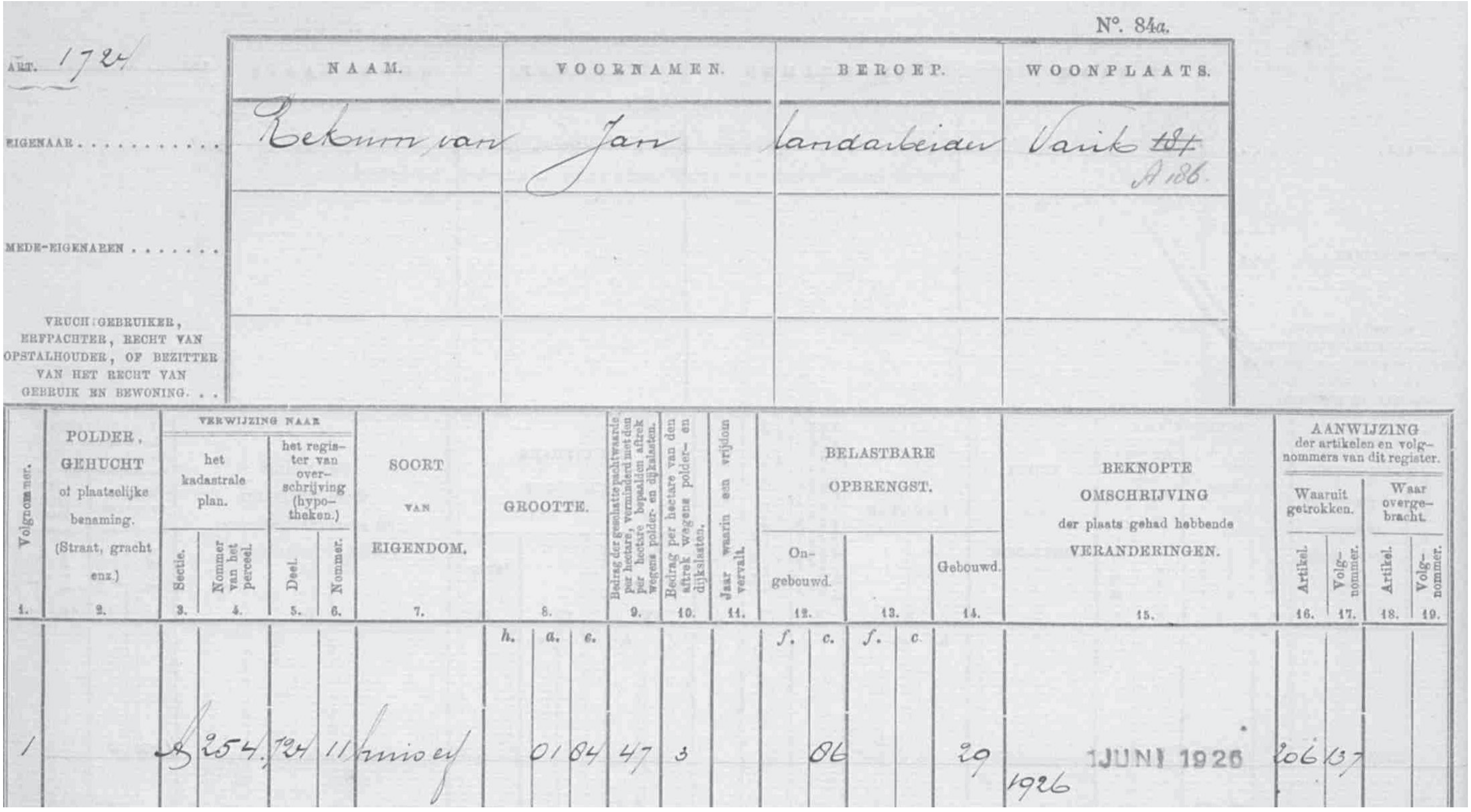

N°. 84a.

ART. 1724

	NAAM.	VOORNAMEN.	BEROEP.	WOONPLAATS.
EIGENAAR	Rekum van	Jan	landarbeider	Vaik 181 A 186
MEDE-EIGENAREN				
VRUCHTGEBRUIKER, ERFPACHTER, RECHT VAN OPSTALHOUDER, OF BEZITTER VAN HET RECHT VAN GEBRUIK EN BEWONING.				

Volgnommer. 1.	POLDER, GEHUCHT of plaatselijke benaming. (Straat, gracht enz.) 2.	VERWIJZING NAAR het kadastrale plan. Sectie. 3.	Nommer van het perceel. 4.	het register van overschrijving (hypotheken.) Deel. 5.	Nommer. 6.	SOORT VAN EIGENDOM. 7.	GROOTTE. h. a. c. 8.	Bedrag der geschatte pachtwaarde per hectare, verminderd met den per hectare bepaalden aftrek wegens polder- en dijklasten. 9.	Bedrag per hectare van den aftrek wegens polder- en dijklasten. 10.	Jaar waarin een vrijdom vervalt. 11.	BELASTBARE OPBRENGST. Ongebouwd. f. c. 12.	13. f. c.	Gebouwd. 14.	BEKNOPTE OMSCHRIJVING der plaats gehad hebbende VERANDERINGEN. 15.	AANWIJZING der artikelen en volgnommers van dit register. Waaruit getrokken. Artikel. 16.	Volgnommer. 17.	Waar overgebracht. Artikel. 18.	Volgnommer. 19.
1		A	254.	124	11	huis erf	01 84 47	3			86		29	1 JUNI 1926 1926	206	137		

De nieuwe eigenaar is Jan van Rekum

In 1940 wordt de begraafplaats aangelegd.

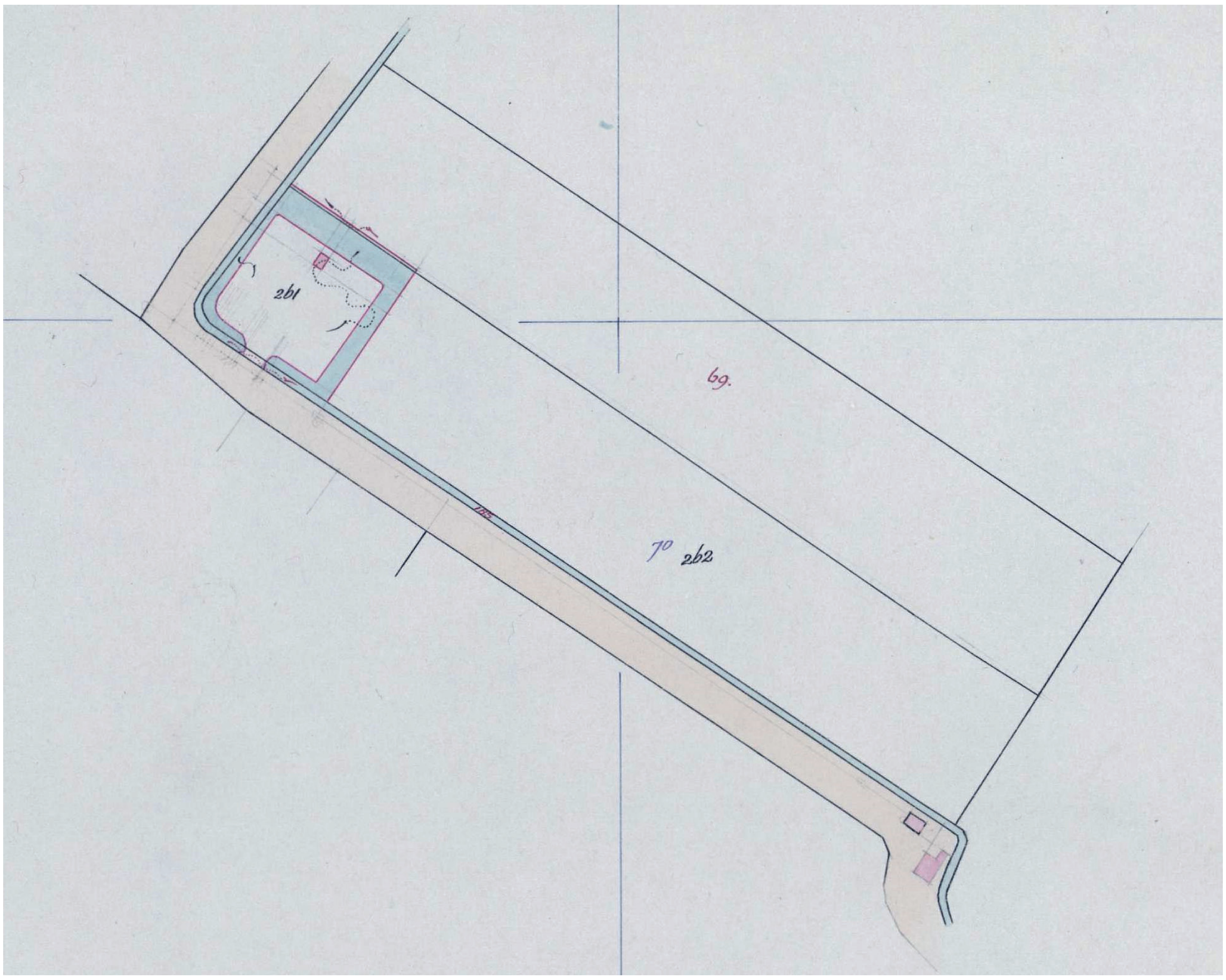

In 1966 wordt de Weiweg aangepast en iets verschoven. De scherpe hoek wordt er uit gehaald. We zien ook de bouw van een schuur op het andere perceel.

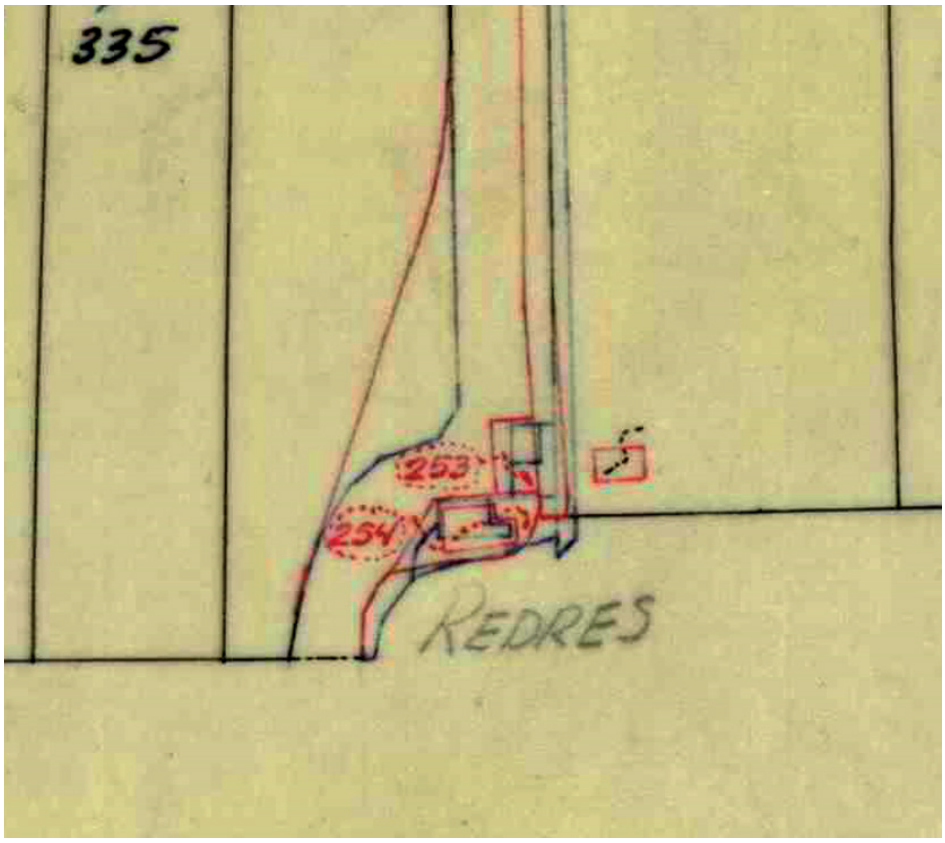

							ha	a	ca				f.	c.	f.	c.								
1	Weiweg 3	A	254	724	11	huiserf		1	84	47	3			86			29	1965	dj 1973	Verkoop 7/30 70	206	137	2371	1.

In dienstjaar 1973 verkoopt Jan van Rekum het huis. Het heette toen Weiweg 3.

ART. 2371

	NAAM	VOORNAMEN	BEROEP (c.q. plaats en datum van geboorte)	WOONPLAATS
EIGENAAR 1/3.	Hol	Gerrit	chauffeur 4-7-1937.	Geldermalsen Wilhelmastr. 15
1/3	van der Burg	Reindert Josinus	landb. 20-3-1915	Meteren Bredestraat 8.
MEDE-EIGENAREN 1/3	van Mourik	Cornelis	koopman 6-3-1906.	Buren Buitenburgt 1.
VRUCHTGEBRUIKER ..... ERFPACHTER ..... RECHT VAN OPSTALHOUDER. BEZITTER VAN HET RECHT VAN GEBRUIK EN BEWONING. BEKLEMDE MEIER				

Volgnummer	POLDER, GEHUCHT of plaatselijke benaming (Straat, gracht, enz.)	VERWIJZING NAAR het kadastrale plan: Sectie	Nummer van het perceel	het register van overschrijving (Hyp. nr. 4): Deel	Nummer	SOORT VAN EIGENDOM	GROOTTE ha	a	ca	Bedrag der geschatte pachtwaarde per hectare, vermindert met de bedragen van de aftrek wegens polder- en dijklasten	Bedrag per hectare van de aftrek wegens polder- en dijklasten	Jaar waarin een vrijdom vervalt	BELASTBARE OPBRENGST: Ongebouwd f.	c.	J. jachtrente R. ruilverkavelingsrente H. herverkavelingsrente f.	c.	Gebouwd	BEKNOPTE OMSCHRIJVING VAN DE PLAATS GEHAD HEBBENDE VERANDERINGEN	AANWIJZING VAN DE ARTIKELEN EN VOLGNUMMERS VAN DIT REGISTER: Waaruit getrokken: Artikel	Volgnummer	Waarheen overgebracht: Artikel	Volgnummer
1	2	3	4	5	6	7	8			9	10	11	12		13		14	15	16	17	18	19
1.	Weiweg 3	A	254	1693	127	huis erf		1	84	47	3			86			29	dj 1973 Verkoop 7/31.	1726	1.	2372	1
2.		"	391 ged.	id.		grond + landbouw-schuur	±	0	50									id. dj. 1973.	2370	1.	"	2.

Gerrit Hol (chauffeur) uit Geldermalsen, Reindert Josinus Van der Burg (landbouwer uit Meteren), en Cornelis van Mourik zijn de nieuwe eigenaars, maar ook zij verkopen het weer in 1973.

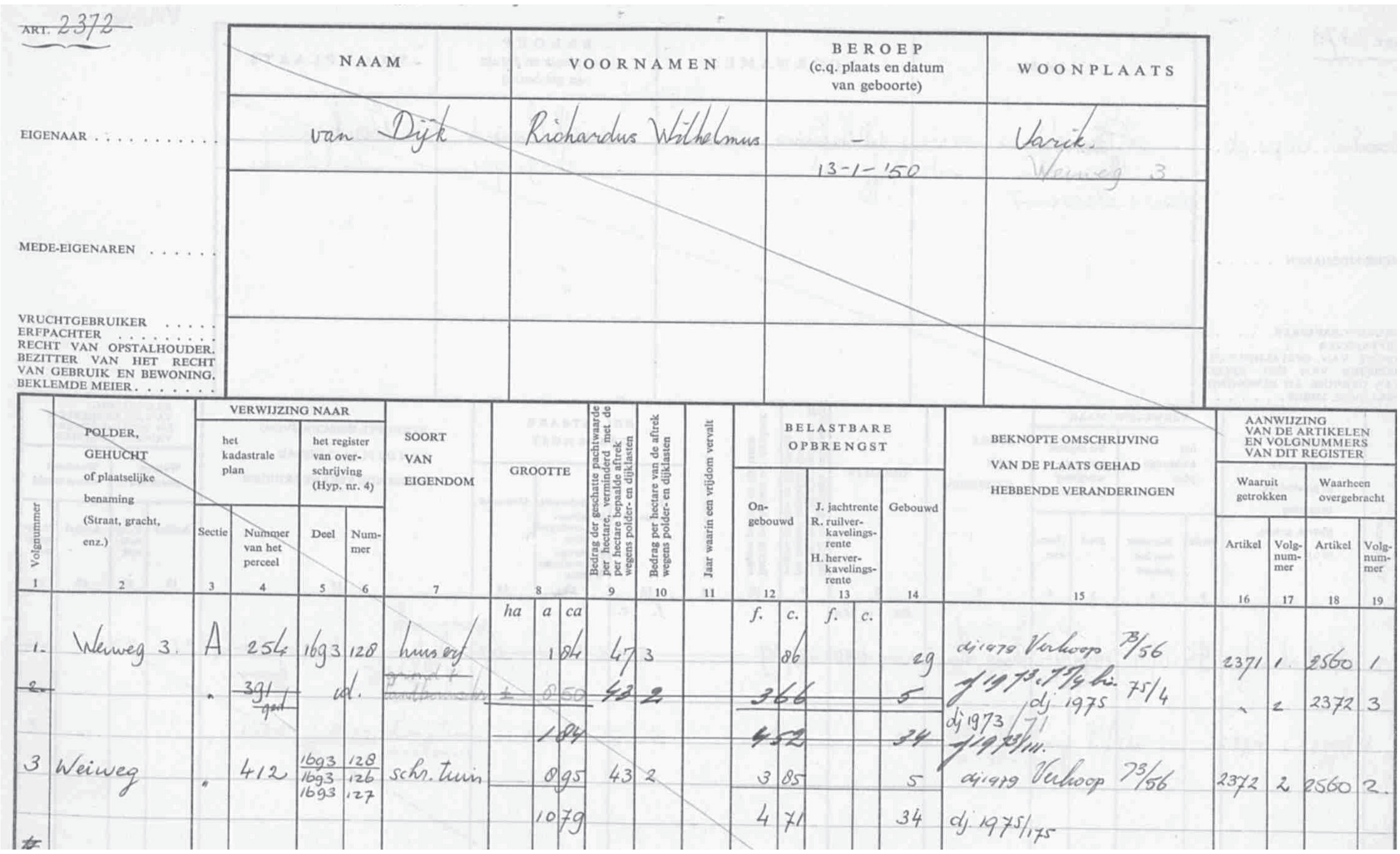

ART. 2372

	NAAM	VOORNAMEN	BEROEP (c.q. plaats en datum van geboorte)	WOONPLAATS
EIGENAAR	van Dijk	Richardus Wilhelmus	– 13-1-'50	Varik Weiweg 3
MEDE-EIGENAREN				
VRUCHTGEBRUIKER, ERFPACHTER, RECHT VAN OPSTALHOUDER, BEZITTER VAN HET RECHT VAN GEBRUIK EN BEWONING, BEKLEMDE MEIER				

Volgnummer (1)	Polder, gehucht of plaatselijke benaming (2)	Sectie (3)	Nummer van het perceel (4)	Deel (5)	Nummer (6)	Soort van eigendom (7)	Grootte ha a ca (8)	(9)	(10)	(11)	Ongebouwd f. c. (12)	(13)	Gebouwd (14)	Beknopte omschrijving van de plaats gehad hebbende veranderingen (15)	Artikel (16)	Volgnummer (17)	Artikel (18)	Volgnummer (19)
1.	Weiweg 3.	A	254	1693	128	huis erf	1 84	47	3		86		29	dj 1979 Verkoop 73/56	2371	1	2560	1
2.		"	391			id.	1 0 50	42	2		3 66		5	f 1973 .... 75/4 dj 1975		2	2372	3
							1 84				4 52		34	dj 1973/71 f 1973 ...				
3	Weiweg	"	412	1693 1693 1693	128 126 127	schr. tuin	8 95	43	2		3 85		5	dj 1979 Verkoop 73/56	2372	2	2560	2
							10 79				4 71		34	dj 1975/175				

Richardus Wilhelmus van Dijk is de eigenaar en hij heeft ook de schuur aan de overkant van de sloot op perceel A412.

In 1979 verkopen ze de percelen in de Weiweg

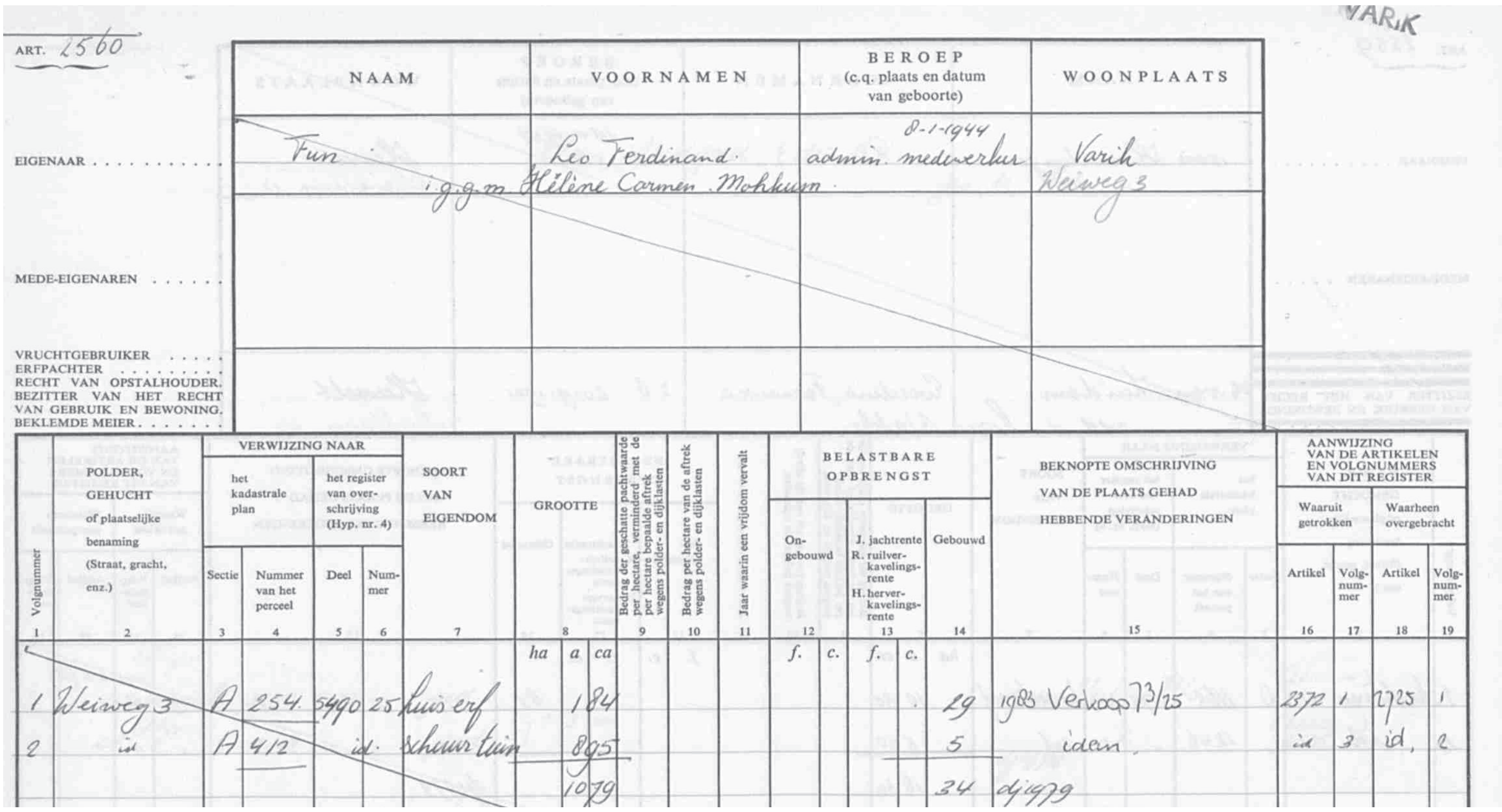

VARIK

ART. 2560

	NAAM	VOORNAMEN	BEROEP (c.q. plaats en datum van geboorte)	WOONPLAATS
EIGENAAR	Fun	Leo Ferdinand	8-1-1944 admin. medewerker	Varik Weiweg 3
	i.g.g.m.	Hélène Carmen Mohkum		
MEDE-EIGENAREN				
VRUCHTGEBRUIKER, ERFPACHTER, RECHT VAN OPSTALHOUDER, BEZITTER VAN HET RECHT VAN GEBRUIK EN BEWONING, BEKLEMDE MEIER				

Volgnummer (1)	Polder, gehucht of plaatselijke benaming (2)	Sectie (3)	Nummer van het perceel (4)	Deel (5)	Nummer (6)	Soort van eigendom (7)	Grootte ha a ca (8)	(9)	(10)	(11)	Ongebouwd f. c. (12)	(13)	Gebouwd (14)	Beknopte omschrijving van de plaats gehad hebbende veranderingen (15)	Artikel (16)	Volgnummer (17)	Artikel (18)	Volgnummer (19)
1	Weiweg 3	A	254	5490	25	huis erf	1 84						29	1983 Verkoop 73/25	2372	1	7725	1
2	id	A	412			id. schuur tuin	8 95						5	idem.	id	3	id.	2
							10 79						34	dj 1979				

Leo Ferdinand Fun en zijn vrouw Hélène gaan er wonen. Hélène Fun was ook onderwijzeres op de basisschool in Varik waar ze bijles gaf aan de Marrokaanse kinderen die net uit Marroko kwamen. Hun ouders werkten op de houtzagerij bij de steenfabriek..

In 1983 verkopen ze het weer.

Onderstreepte percelen zijn gelegen in een ruilverkaveling

Kadastrale gemeente: Varik

Artikel: ~~2725~~ X

	NAAM	VOORNAMEN	BEROEP, PLAATS EN DATUM VAN GEBOORTE	WOONPLAATS EN ADRES
EIGENAAR ½ onv.	van Gelderen	Johannes Wilhelmus Janbertus	20-3-1957 antiekhandelaar	Varik Weiweg 3
MEDE-EIGENAREN ½ onv.	Gerritsen.	Maria Wilhelmina	15-11-1958 verpleegkundige	id. id
VRUCHTGEBRUIKER, ERFPACHTER, RECHT VAN OPSTALHOUDER, BEZITTER VAN HET RECHT VAN GEBRUIK EN BEWONING, BEKLEMDE MEIER, ZAKELIJK RECHTH., bedoeld in art. 5, lid 3, onder b., Belemm.w. Privaatr.				

Volgnummer 1	Perceelsadres c.q. plaatselijke aanduiding 2	Sectie 3	Nummer van het perceel 4	Deel 5	Nummer 6	Soort van eigendom 7	Grootte ha 8	a	ca	Aanduiding 9	Deel 10	Nummer 11	Aanduiding 12	Deel 13	Nummer 14	R. ruilverkavelingsrente, H. herverkavelingsrente, D. reconstructierente, G. herinrichtingsrente 15 f.	c.	Beknopte omschrijving van de plaatsgehad hebbende veranderingen 16	Waaruit getrokken Artikel 17	Volgnr. 18	Waarheen overgebracht Artikel 19	Volgnr. 20
1	Weiweg 3	A	254	7089	57	hs, erf		1	84									1987 Verkoop 73/52	2560	1	2857	1
2	id.	A	412	id.		schr, tn		0	95									id	id	2	id	2
–								10	79									1983				
3	9/210	A	333	7702	60	grond ged	±	00	17									id	2554	28	id	3
4		A	253	7702	60	erf			83									id	2554	42	id	4
								11	62									1985				

De antiekhandelaar Johannes van Gelderen en zijn vrouw Maria Gerritsen woonden daar tot 1987 als zij het weer verkopen aan R. van Ewijk.

Kadastrale gemeente: Varik

Artikel: 2857

	NAAM	VOORNAMEN	BEROEP, PLAATS EN DATUM VAN GEBOORTE	WOONPLAATS EN ADRES
EIGENAAR	van Ewijk	Ronald	ambtenaar 5-3-1957	4064 CJ Varik Weiweg 3
	g.m. Clara van der Leun			
MEDE-EIGENAREN				
VRUCHTGEBRUIKER, ERFPACHTER, RECHT VAN OPSTALHOUDER, BEZITTER VAN HET RECHT VAN GEBRUIK EN BEWONING, BEKLEMDE MEIER, ZAKELIJK RECHTH., bedoeld in art. 5, lid 3, onder b., Belemm.w. Privaatr.				

Volgnummer 1	Perceelsadres c.q. plaatselijke aanduiding 2	Sectie 3	Nummer van het perceel 4	Deel 5	Nummer 6	Soort van eigendom 7	Grootte ha 8	a	ca	Aanduiding 9	Deel 10	Nummer 11	Aanduiding 12	Deel 13	Nummer 14	R. ruilverkavelingsrente, H. herverkavelingsrente, D. reconstructierente, G. herinrichtingsrente 15 f.	c.	Beknopte omschrijving van de plaatsgehad hebbende veranderingen 16	Waaruit getrokken Artikel 17	Volgnr. 18	Waarheen overgebracht Artikel 19	Volgnr. 20
1	Weiweg 3	A	254	9047	56	hs erf		1	84										2725	1		
2	id	A	412	id		schr tn		8	95										id	2		
3	9/252	A	333	id		(grond) ged	±	00	17										(2554 / id	101) 3		
4	id	A	253	id		erf			83										id	4		
							11	62										1987				

Vervolgens wordt het nogmaals verkocht.

2009

Weiweg 11 in 2019

375
1184
1180
1183
Weiweg
392

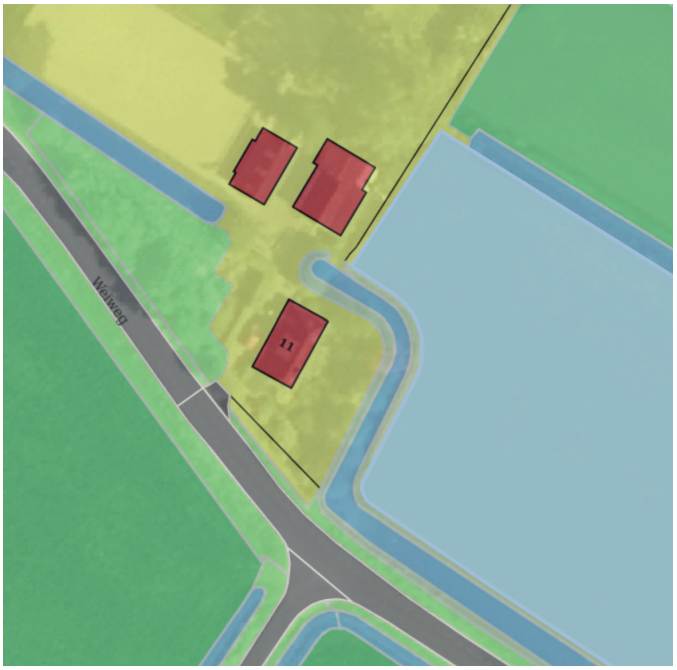
Weiweg
11