Waalbandijk 74 heesselt (1914-2023)

Op de polderkaart van 1810, zien we dat het stukje grond nog onbebouwd is. Het is grijs ingekleurd als tuingrond. Vlak ernaast staat wel een klein huis. En net daarboven zien we de gracht van een verdedigingswerk uit de 80 jarige oorlog.
Nederland telde in die tijd 2 miljoen 800.00 inwoners.

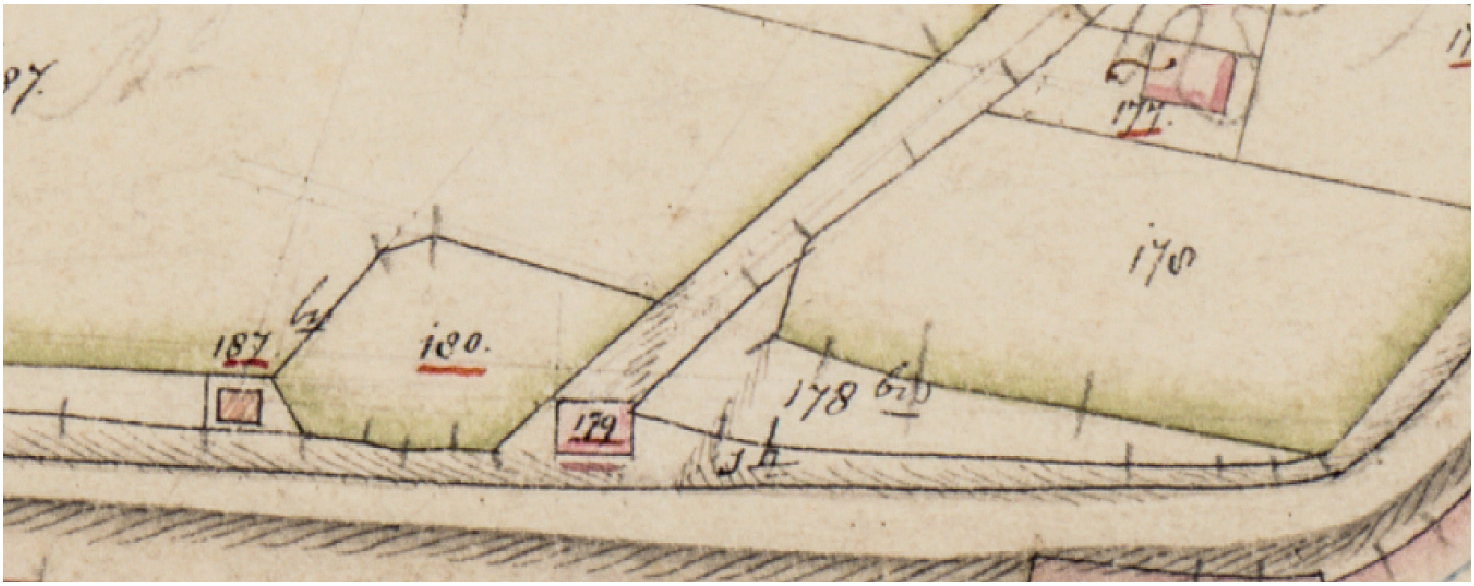

Dit is de kaart uit 1832. Het betreffend stuk is perceel D180.
Het is dan van Steven Wakker arbeider uit Heesselt. Het is een tuin van 7 roeden en 60 el groot. Hij woont op D179 daar heeft hij recht van opstal van de Tielerwaard.
Op D 187bis woonde Gonda Donker Zij heeft recht van opstal van de herbergier uit Heesselt Jan van der Zandt.



180		Wakker	Steven	arbeider	Heesselt	tuin		7 60
179		Tielerwaard Regt van Opstal Wakker	de dykstoel van Steven	arbeider	Parik			Erf en Huis

Als we de kaart van 1832 over de luchtfoto van nu leggen zien we hoe het zat.
Op D180 stond nog niets.

	NAAM.	VOORNAMEN.	BEROEP.	WOONPLAATS.	ART. 236
EIGENAAR	Wakker	Steven	arbeider	Heesselt	EIGENAAR:
Vruchtgebruiker					

Volgnommer. 1.	Polder, gehucht of plaatselijke benaming. 2.	Sectie. 3.	Nos. der percelen. 4.	Deel. 5.	Nommer. 6.	Soort der eigendommen. 7.	Volgnommer der gebouwde eigendommen. 8.	Inhoudsgrootte van ieder perceel. 9. (b. r. e.)	Klassering. 10.	Kadastraal inkomen van ieder perceel, zonder aftrek der polder- en dijks-lasten. 11. (f. c.)	Bedrag van den aftrek wegens polder- en dijkslasten. 12. (f. c.)	Belastbaar inkomen van ieder perceel: Ongebouwd. 13. (f. c.)	Gebouwd. 14. (f. c.)	Beknopte omschrijving der plaats gehad hebbende veranderingen. 15.	Verwijzing naar de Suppletoire Aanwijzende Tafel. 16.	Waaruit getrokken: Artikel. 17.	Volgnommer. 18.	Waar overgebragt: Artikel. 19.	Volgnommer. 20.
1		D	180			Tuin		7 60	3	2 58	2 17	41		Verkoop 1857/17 ... 1832 bel 1847 18849				684	1
2	Paal 81-82	D	439			dijkhelling		"		"	"	"						"	2
3	" 84-85	D	442			id		"		"	"	"		idem				"	3
4	" 94-95	D	452			id		"		"	"	"						"	4
5	" 108-109	D	467			id		"		"	"	"						"	5

In 1857 verkoopt Steven al zijn grond.

	NAAM.	VOORNAMEN.	BEROEP.	WOONPLAATS.	ART. 684.
EIGENAAR	Deutekom, van	Cornelis (Hendrikszoon)	Landbouwer	Varik	EIGENAAR:
VRUCHTGEBRUIKER. ERFPACHTER, OF REGT VAN OPSTAL.					

Volgnommer. 1.	Polder, gehucht, of plaatselijke benaming. 2.	Sectie. 3.	Nommers der percelen. 4.	Deel. 5.	Nommer. 6.	Soort der eigendommen. 7.	Plaatselijk nommer der gebouwde eigendommen. 8.	Inhoudsgrootte van ieder perceel. 9. (b. r. e.)	Klassering. 10.	Kadastraal inkomen van ieder perceel, zonder aftrek der polder- en dijks-lasten. 11. (f. c.)	Bedrag van den aftrek wegens polder- en dijks-lasten. 12. (f. c.)	Belastbaar inkomen van ieder perceel: Ongebouwd. 13. (f. c.)	Gebouwd. 14. (f. c.)	Beknopte omschrijving der plaats gehad hebbende veranderingen. 15.	Volgnommer van de suppletoire aanwijzende tafel. 16.	Waaruit getrokken: Artikel. 17.	Volgnommer. 18.	Waar overgebragt: Artikel. 19.	Volgnommer. 20.
1		D	180	135	7/8	Tuin		0 07 60	3	2 58	2 17	0 41		Verkoop 1857/6		236	1.	699	2
2	paal 81	D	439			dijk								id		"	2	"	3
3	" 84	D	442			id								Zie bij D no 179		"	3	"	4
4	" 94	D	452			id								id		"	4	"	5
5	" 108	D	467			id								id		"	5	"	6

Cornelis van Deutekom koopt al zijn grond en is dus de nieuwe eigenaar van o.a. perceel D180.
Hij verkoopt alles weer in 1857

	NAAM.	VOORNAMEN.	BEROEP.	WOONPLAATS.	~~ART. 699~~ EIGENAAR:
EIGENAAR . . .	Tielerwaard	De Dijkstoel			
~~VRUCHTGEBRUIKER. PACHTER, OF~~ REGT VAN OPSTAL.	Riemsdijk, van	Gerrit	Voerman	Heesfelt	

Volgnommer.	POLDER GEHUCHT, of plaatselijke benaming.	VERWIJZING NAAR de kadastrale plans: Sectie.	Nommers der perceelen.	het algemeen register der hypotheken. Deel.	Nommer.	SOORT der eigendommen.	Plaatselijk nommer der gebouwde eigendommen.	INHOUDS-GROOTTE van ieder perceel. b.	r.	e.	Klassering.	Kadastraal inkomen van ieder perceel, zonder aftrek der polder- en dijks-lasten. f.	c.	Bedrag van den aftrek wegens polder- en dijks-lasten. f.	c.	BELASTBAAR INKOMEN van ieder perceel: Ongebouwd. f.	c.	Gebouwd. f.	c.	BEKNOPTE OMSCHRIJVING der plaats gehad hebbende veranderingen.	VOLGNOMMER van de suppletoire aanwijzende tafel.	AANWIJZING der artikel en volgnommers van deze lijst: Waaruit getrokken: Artikel.	Volgnommer.	Waar overgebragt: Artikel.	Volgnommer.
1.	2.	3.	4.	5.	6.	7.	8.	9.			10.	11.		12.		13.		14.		15.	16.	17.	18.	19.	20.
1		D	179			huisraaf				65	9		23		02		21	6		Herbouw 1858/3		683	1	699	7
2		D	180			Tuin			7	60	3	2	58	2	17		41			Verkoop 1864/6		684	1	838	1
3	Praal 81	D	439			dijk				90	1.2		20				20			"		682	2	"	3
4	" 84	D	442			id			2	75	1.2		59				59			"		"	3	"	4
5	" 94	D	452			id				40	1.2		09				09			"		"	4	"	5
6	" 108	D	467			id				10	1.2		02				02			"		"	5	"	6
									12	43		3	71	2	19	1	52	6							
7		D	802			huisraaf				68			20		02		21	Vrijgeloten		Expiratie 1862/17	597	699	1.	699	8
									12	43		3	71	2	19	1	52	"							

De Dijkstoel van de Tielerwaard kopt het weer, maar Gerrit van Riemsdijk (Voerman) heeft het recht van opstal.
Het huis op perceel D 179 (regel 1)wordt herbouwd en krijgt nr D802 (regel7)
Het recht van opstal wordt weer verkocht in 1864.

	NAAM.	VOORNAMEN.	BEROEP.	WOONPLAATS.	ART. 833. EIGENAAR:
EIGENAAR . . .	Tielerwaard	De Dijkstoel van			
~~VRUCHTGEBRUIKER. PACHTER, OF~~ REGT VAN OPSTAL.	Maren van	Adrianus	Landbouwer	Heesfelt	

Volgnommer.	POLDER GEHUCHT, of plaatselijke benaming.	VERWIJZING NAAR de kadastrale plans: Sectie.	Nommers der perceelen.	het algemeen register der hypotheken. Deel.	Nommer.	SOORT der eigendommen.	Plaatselijk nommer der gebouwde eigendommen.	INHOUDS-GROOTTE van ieder perceel. b.	r.	e.	Klassering.	Kadastraal inkomen van ieder perceel, zonder aftrek der polder- en dijks-lasten. f.	c.	Bedrag van den aftrek wegens polder- en dijks-lasten. f.	c.	BELASTBAAR INKOMEN van ieder perceel: Ongebouwd. f.	c.	Gebouwd. f.	c.	BEKNOPTE OMSCHRIJVING der plaats gehad hebbende veranderingen.	VOLGNOMMER van de suppletoire aanwijzende tafel.	AANWIJZING der artikelen en volgnommers van deze lijst: Waaruit getrokken: Artikel.	Volgnommer.	Waar overgebragt: Artikel.	Volgnommer.
1.	2.	3.	4.	5.	6.	7.	8.	9.			10.	11.		12.		13.		14.		15.	16.	17.	18.	19.	20.
1		D	180	186	27	Tuin			7	60	3	2	58	2	17		41					699	2		
2		D	802			huisraaf				68			23		02		21	9	"			"	8		
3	Praal 81	D	439			dijk				90	1,2		20				20					"	3		
4	" 84	D	442			id			2	75	1,2		59				59					"	4		
5	" 94	D	452			id				40	1,2		09				09					"	5		
6	" 108	D	467			id				10	1,2		02				02					"	6		
									12	43		3	71	2	19	1	52	9							

Adrianus van Maren heeft het recht van opstal en mag in het huis op D802 wonen. In 1891 overlijdt Adrianus. Zijn zoon Hendrikus van Maren erft het recht van opstal.
In 1904 is er weer een boedelscheiding en komen andere familieleden in zicht. Zoals Willen Adrianus van Maren, Johanna Cornelia, Willem en Wilhelmina Teuntje. Zij hebben nu niet alleen het recht van opstal, maar zijn ook eigenaar geworden

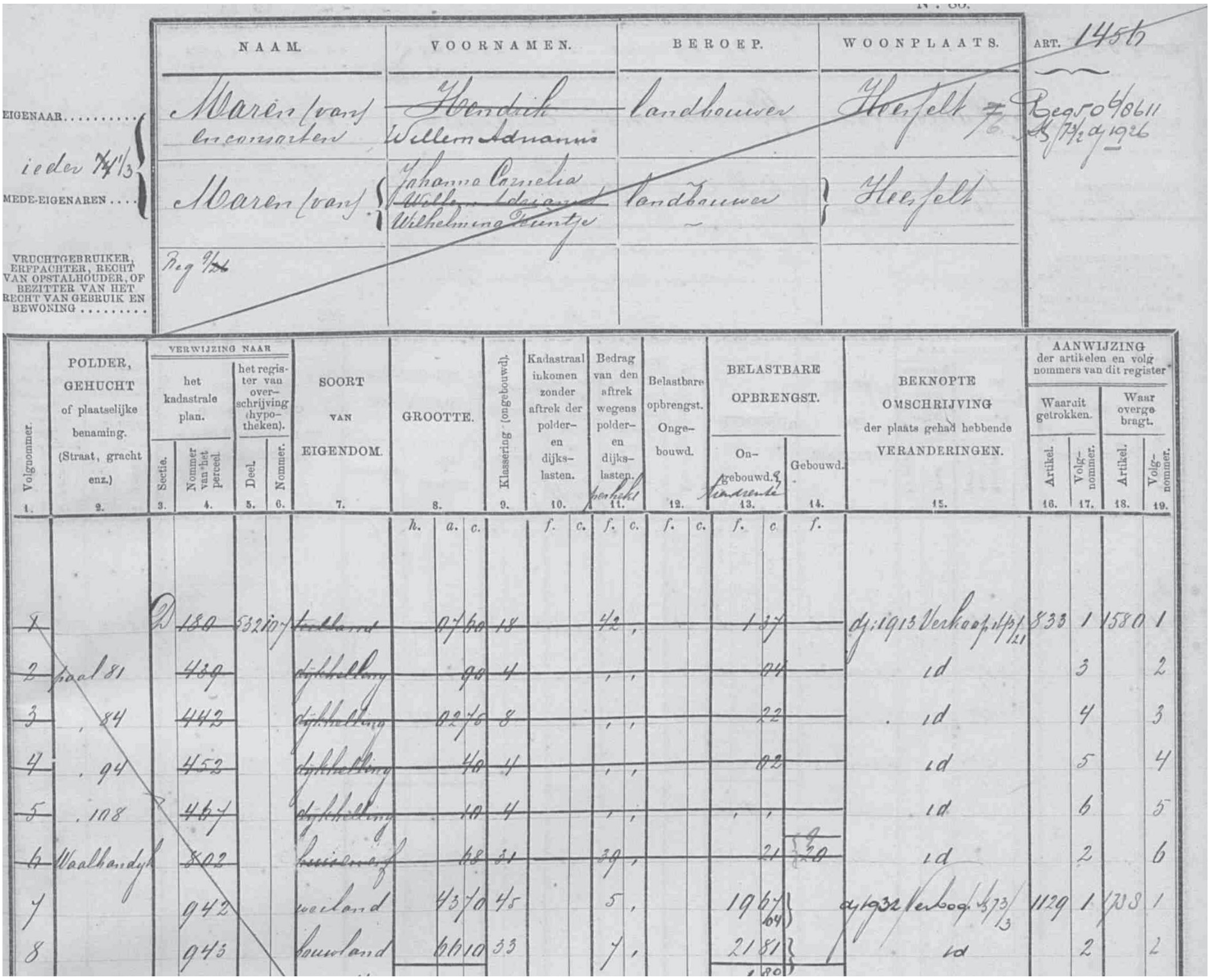

NAAM	VOORNAMEN	BEROEP	WOONPLAATS	ART. 1456
EIGENAAR: Maren (van) en consorten	~~Hendrik~~ Willem Adrianus	landbouwer	Heesselt	Reg 50 4/6611
ieder 1/3 MEDE-EIGENAREN: Maren (van)	Johanna Cornelia, ~~Willem Adrianus~~, Wilhelmina Geertje	landbouwer	Heesselt	
VRUCHTGEBRUIKER, ERFPACHTER, RECHT VAN OPSTALHOUDER, OF BEZITTER VAN HET RECHT VAN GEBRUIK EN BEWONING: Reg 9/…				

Volgnommer	Polder, gehucht of plaatselijke benaming	Sectie	Nommer van het perceel	Deel	Nommer	Soort van eigendom	Grootte	Klassering	Belastbare opbrengst ongebouwd	Gebouwd	Beknopte omschrijving der veranderingen	Waaruit getrokken Artikel	Volgnommer	Waar overgebragt Artikel	Volgnommer
1		D	180	532	107	tuinland	07 60	18	1 37		dj:1913 Verkoop d.p/21	833	1	1580	1
2	paal 81		439			dijkhelling	90	4	04		id		3		2
3	,, 84		442			dijkhelling	02 70	8	22		id		4		3
4	,, 94		452			dijkhelling	40	4	02		id		5		4
5	,, 108		467			dijkhelling	10	4			id		6		5
6	Waalbandijk		802			huis en erf	68	31	21	20	id		2		6
7			942			weiland	43 70	45	19 67		dj1932 Verkoop d.73/13	1129	1	1708	1
8			943			bouwland	66 10	33	21 81		id		2		2

In dienstjaar 1913 wordt weer alles verkocht.

Albert de Kogel smid in Heesselt koopt de percelen samen met 7 anderen. Hij laat in 1914 en 1915 een huis bouwen op perceel D180 en dat krijgt dan een nieuw nummer: D1095 en het huis op D802 wordt in 1917 gesloopt.

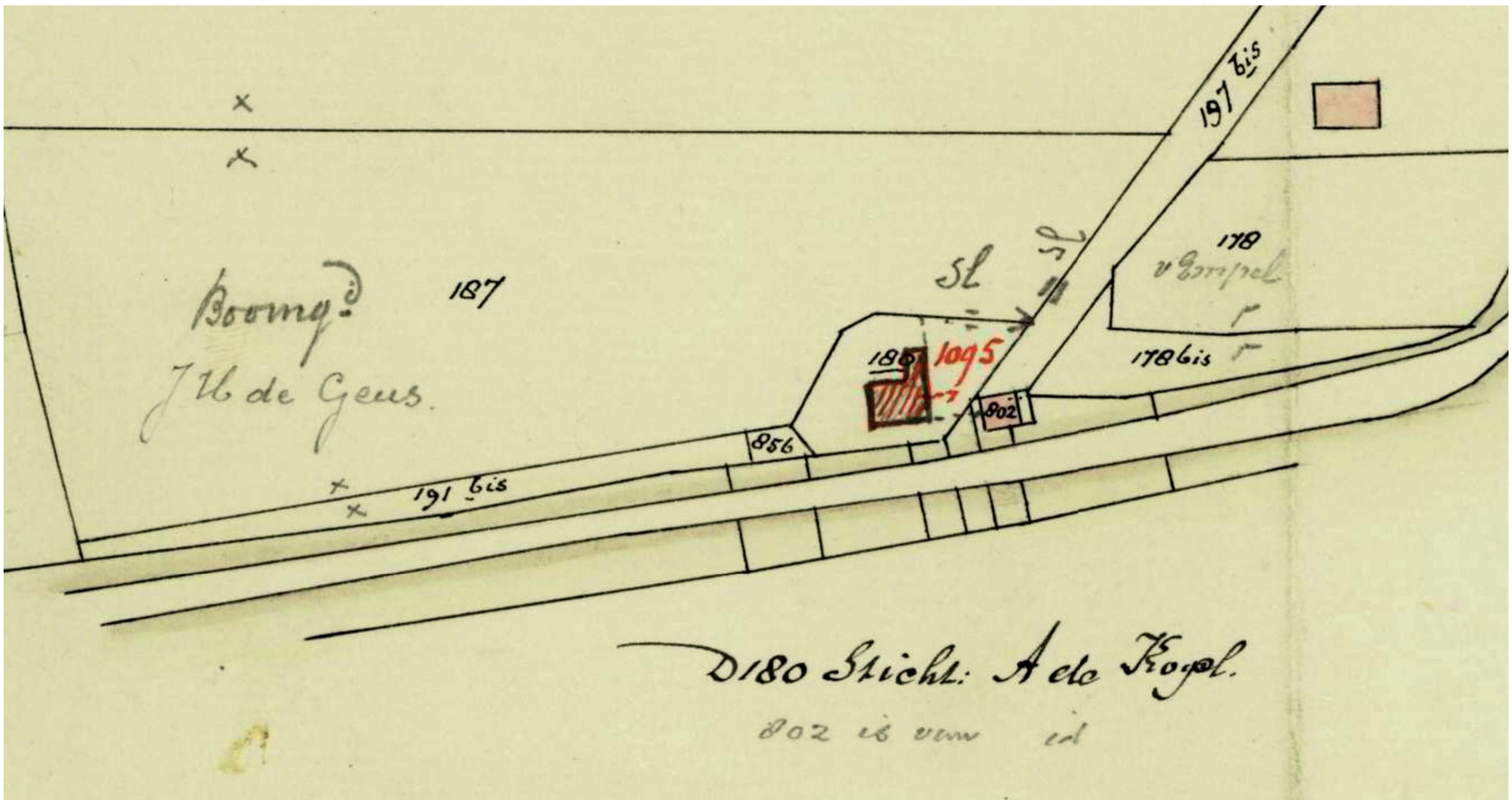

Hier een veldtekening

ART. ~~1580~~

	NAAM.	VOORNAMEN.	BEROEP.	WOONPLAATS.	
EIGENAAR ... 4/14	Kogel de	Albert Sr.	Smid	Heesselt B50 4/a	50 8/4303 Lt 73/10 dj 1948. 50 9/1636 St 73/12 dj 1950.
	encons.				
MEDE-EIGENAREN ... 1/14	de Kogel	Johan	id	id	
1/14	id	Cornelis	z.b.	Rotterdam	
1/14	id	Aaltje	z.b.	Heesselt	
1/14	id	Peter Hermanus	smidsknecht	[illegible]	
1/14	id	Albert Jr.	fabr. arbeider	Heesselt	
1/14	Schultz	Johannes	bakker	Gouda	
VRUCHTGEBRUIKER, ERFPACHTER, RECHT VAN OPSTALHOUDER, OF BEZITTER VAN HET RECHT VAN GEBRUIK EN BEWONING ... 1/14	Vink	Arie Cornelis	landarbeider	[illegible]	

Volgnommer. 1.	POLDER, GEHUCHT of plaatselijke benaming. (Straat, gracht enz.) 2.	Verwijzing naar het kadastrale plan: Sectie. 3.	Nommer van het perceel. 4.	Het register van overschrijving (hypotheken.): Deel. 5.	Nommer. 6.	SOORT VAN EIGENDOM. 7.	GROOTTE. h. a. c. 8.	Bedrag der geschatte pachtwaarde per hectare, verminderd met den per hectare betaalden afdrek wegens polder- en dijklasten. 9.	Bedrag per hectare van den aftrek wegens polder- en dijklasten. 10.	Jaar waarin een vrijdom vervalt. 11.	Belastbare opbrengst: Ongebouwd. f. c. 12.	f. c. 13.	Gebouwd. 14.	BEKNOPTE OMSCHRIJVING der plaats gehad hebbende VERANDERINGEN. 15.	Waaruit getrokken: Artikel. 16.	Volgnommer. 17.	Waar overgebracht: Artikel. 18.	Volgnommer. 19.
~~1~~		D	~~180~~	~~607~~	~~61~~	~~teelland~~	~~07 60~~	~~18~~	~~42~~		~~1 37~~			Dj1914 Stichting Lt75/6 bis	1456	1	1580	7
2	paal 81		439		id	dijkhelling	90	4	"		04			dj 1951 Scheiding Lt73/9		2	1992	1
3	" 84		442		id	dijkhelling	02 75	8	"		22			id		3	id	2
4	" 94		452		id	dijkhelling	40	4	"		02			id		4	id	3
5	" 108		461		id	dijkhelling	10	4	"		" "			id		5	id	4
~~6~~			~~802~~		id	~~huis erf~~	~~68~~	~~31~~	~~39~~		~~21~~		9	Dj1915 Onbewoonbaarverklaring Lt75/1 bis		6	1580	9
						1/6	12 45				1 86		9	1913				
~~7~~			~~180~~			~~teelland en huis~~	~~7 60~~	~~18~~	~~42~~		~~1 37~~		~~44~~	Dj1915 Stichting Lt75/11	1580	1	1580	8
						~~2/6~~	~~12 45~~				~~1 86~~		~~53~~	1914				
~~8~~			~~1095~~			~~huis en teelland~~	~~07 60~~	~~18~~	~~42~~		~~1 37~~		~~44~~	d 1926 bijbouw Lt75/16 bis		7		11
						~~3/6~~	~~12 45~~				~~1 86~~		~~53~~	1915				
~~9~~			~~802~~			~~huis en erf~~	~~68~~	~~31~~	~~39~~		~~21~~		"	Dj1917 [illegible] Lt75/12		6	1580	10
						~~4/6~~	~~12 45~~				~~1 86~~		~~44~~	1915				
10			802			erf	68	31	39		21		"	dj 1951 Scheiding Lt73/9		9	1992	5
						~~4/6~~	~~12 45~~				~~1 86~~		~~44~~	1917				
11			1095			huis schuur teelland	07 60	18	42		1 37		49	id.		8	id	6
						1/6	12 43				1 86		49	1926 1 JUNI 1926				

N°180 Stichting.

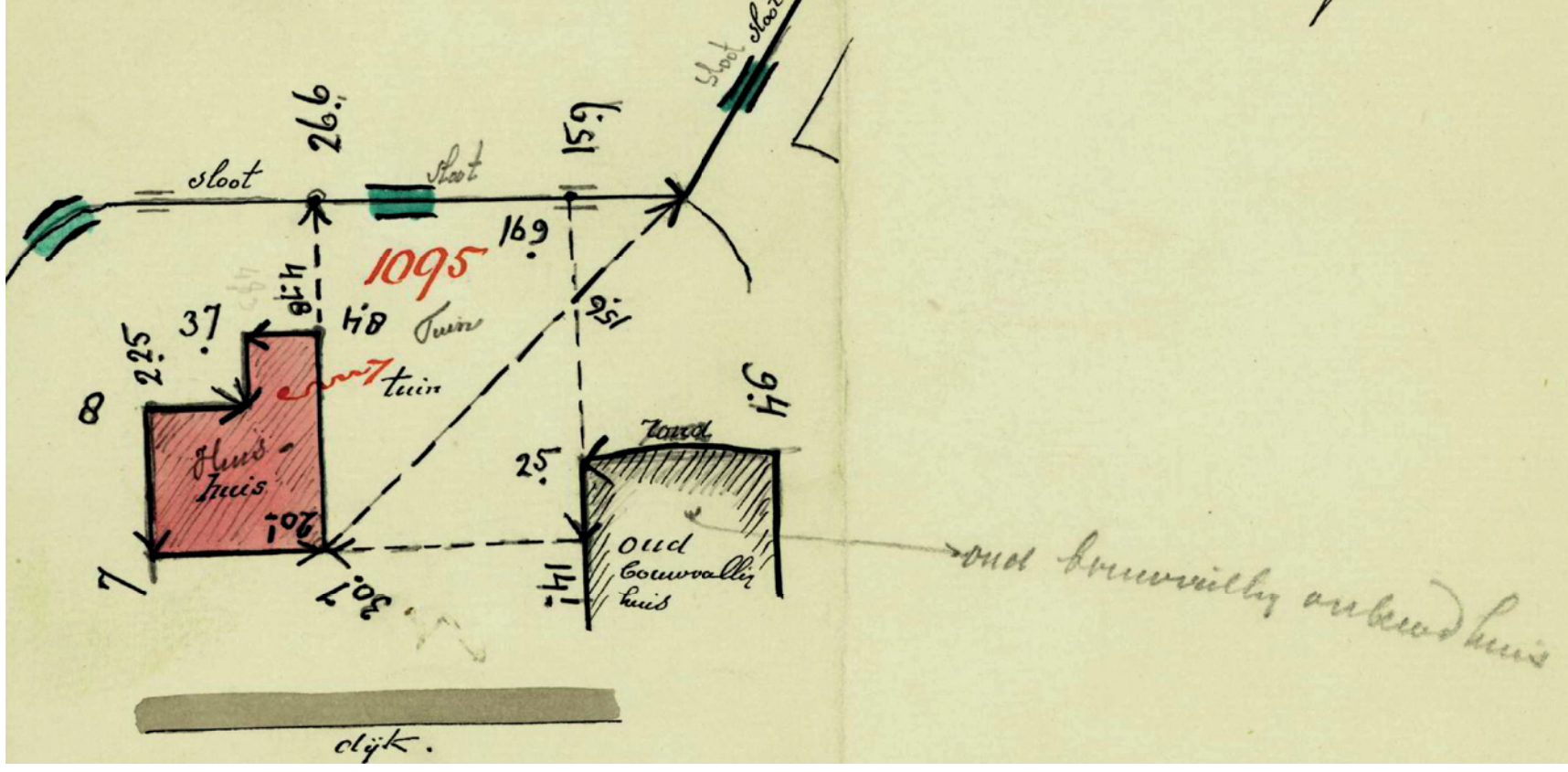

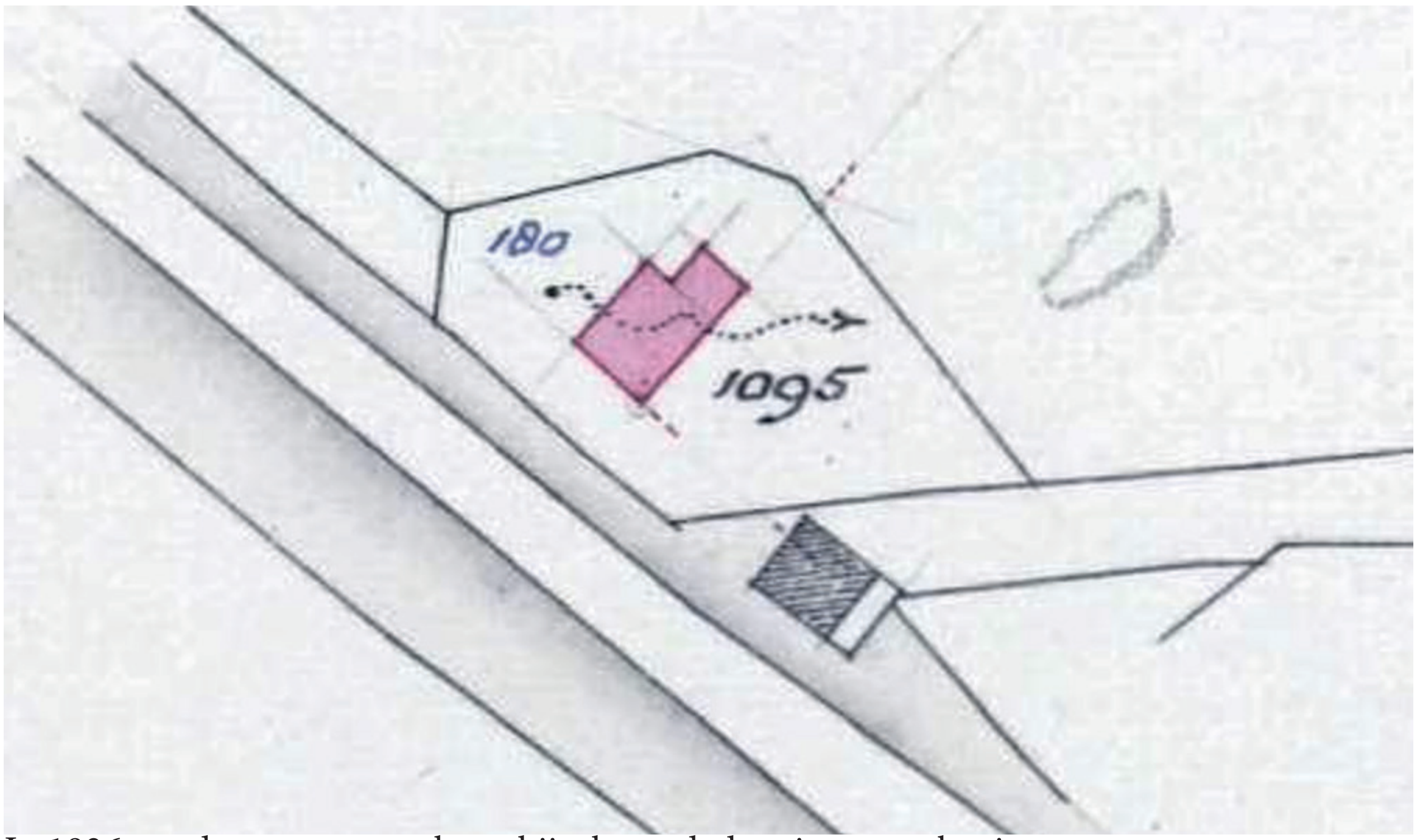

In 1926 wordt er nog een schuur bijgebouwd, daar is geen tekening van.

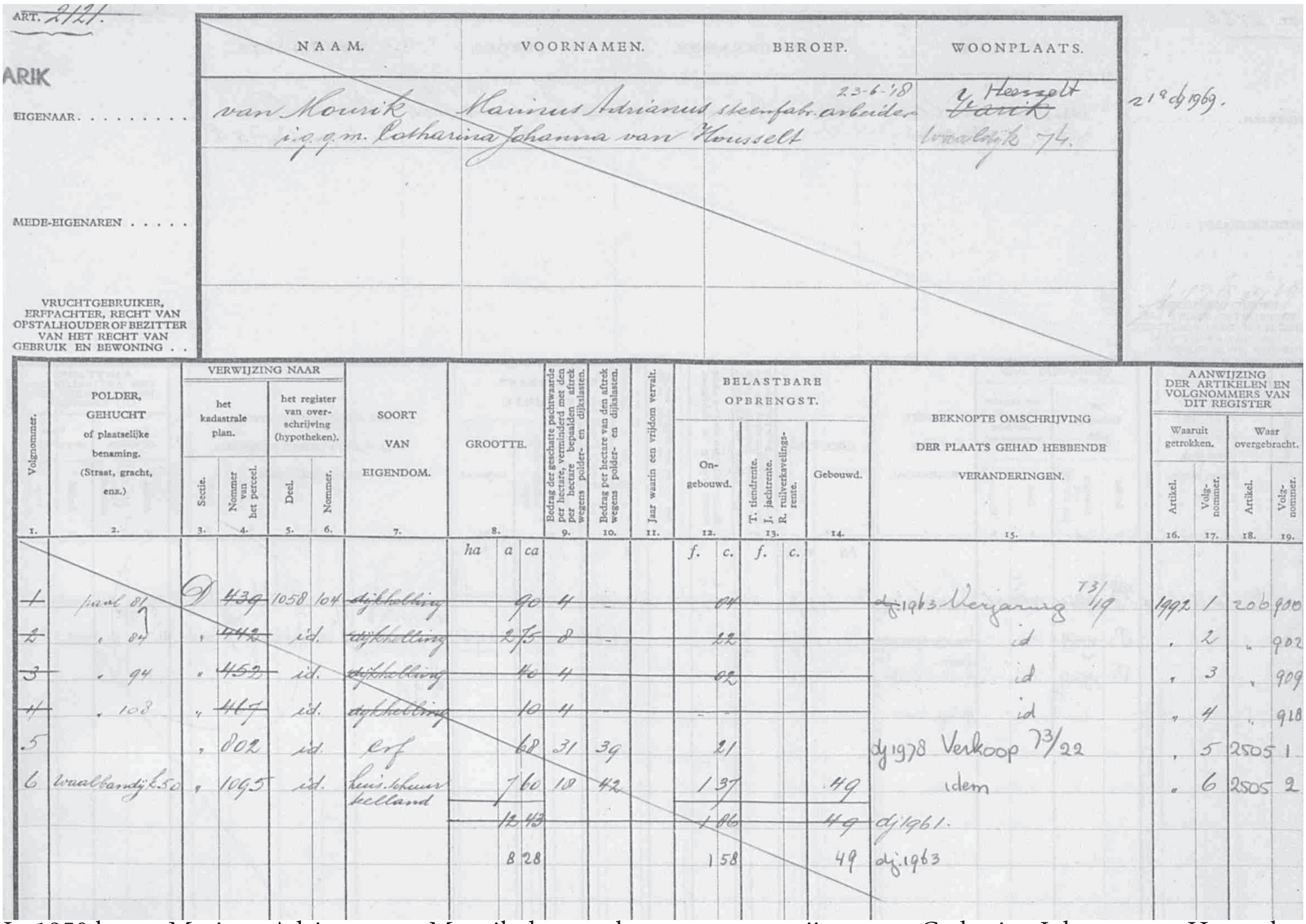

ART. 2121.

ARIK

	NAAM.	VOORNAMEN.	BEROEP.	WOONPLAATS.
EIGENAAR	van Mourik	Marinus Adrianus	23-6-18 steenfabr. arbeider	~~Varik~~ Hesselt / Waaldijk 74.
	i.g.g.m. Catharina Johanna van Housselt			
MEDE-EIGENAREN				
VRUCHTGEBRUIKER, ERFPACHTER, RECHT VAN OPSTALHOUDER OF BEZITTER VAN HET RECHT VAN GEBRUIK EN BEWONING				

21e dj 1969.

Volgnommer. 1.	Polder, gehucht of plaatselijke benaming. (Straat, gracht, enz.) 2.	Verwijzing naar het kadastrale plan: Sectie. 3.	Nommer van het perceel. 4.	Het register van overschrijving (hypotheken): Deel. 5.	Nommer. 6.	Soort van eigendom. 7.	Grootte. ha a ca 8.	Bedrag der geschatte pachtwaarde per hectare, verminderd met den per hectare bepaalden aftrek wegens polder- en dijklasten. 9.	Bedrag per hectare van den aftrek wegens polder- en dijklasten. 10.	Jaar waarin een vrijdom vervalt. 11.	Belastbare opbrengst: Ongebouwd. f. c. 12.	T. tiendrente. J. jachtrente. R. ruilverkavelingsrente. f. c. 13.	Gebouwd. 14.	Beknopte omschrijving der plaats gehad hebbende veranderingen. 15.	Aanwijzing der artikelen en volgnommers van dit register: Waaruit getrokken. Artikel. 16.	Volgnommer. 17.	Waar overgebracht. Artikel. 18.	Volgnommer. 19.
~~1~~	paal 81	D	~~439~~	1058	104	~~dijkhelling~~	90	4	–		04			dj1963 Verjaring 73/19	1992	1	206	900
~~2~~	" 84	"	~~442~~	id.		~~dijkhelling~~	2 75	8	–		22			id	"	2	"	902
~~3~~	" 94	"	~~452~~	id.		~~dijkhelling~~	40	4			02			id	"	3	"	909
~~4~~	" 108	"	~~417~~	id.		~~dijkhelling~~	10	4	–		–			id	"	4	"	918
5		"	802	id.		erf	68	31	39		21			dj1978 Verkoop 73/22	"	5	2505	1
6	Waalbandijk 50	"	1095	id.		huis, schuur, belland	7 60	18	42		1 37		49	idem	"	6	2505	2
							~~12 43~~				~~1 86~~		~~49~~	dj1961.				
							8 28				1 58		49	dj1963				

In 1950 koopt Marinus Adrianus van Mourik de percelen, samen met zijn vrouw Catharina Johanna van Housselt. In dienstjaar 1978 verkopen zijn het huis aan de gemeente Wisch uit de Achterhoek.

VARIK

ART. 2505

	NAAM	VOORNAMEN	BEROEP (c.q. plaats en datum van geboorte)	WOONPLAATS
EIGENAAR		De Gemeente Wisch		
MEDE-EIGENAREN				
VRUCHTGEBRUIKER, ERFPACHTER, RECHT VAN OPSTALHOUDER, BEZITTER VAN HET RECHT VAN GEBRUIK EN BEWONING, BEKLEMDE MEIER				

Volgnummer 1	POLDER, GEHUCHT of plaatselijke benaming (Straat, gracht, enz.) 2	VERWIJZING NAAR het kadastrale plan: Sectie 3	Nummer van het perceel 4	het register van overschrijving (Hyp. nr. 4): Deel 5	Nummer 6	SOORT VAN EIGENDOM 7	GROOTTE 8: ha	a	ca	Bedrag der geschatte pachtwaarde per hectare, verminderd met de per hectare bepaalde aftrek wegens polder- en dijklasten 9	Bedrag per hectare van de aftrek wegens polder- en dijklasten 10	Jaar waarin een vrijdom vervalt 11	BELASTBARE OPBRENGST: Ongebouwd 12 f.	c.	J. jachtrente R. ruilverkavelingsrente H. herverkavelingsrente 13 f.	c.	Gebouwd 14	BEKNOPTE OMSCHRIJVING VAN DE PLAATS GEHAD HEBBENDE VERANDERINGEN 15	AANWIJZING VAN DE ARTIKELEN EN VOLGNUMMERS VAN DIT REGISTER: Waaruit getrokken: Artikel 16	Volgnummer 17	Waarheen overgebracht: Artikel 18	Volgnummer 19
1	Waalbandijk	D	802	4891	36	erf			68									dj 1979 verkoopst 73/26	2121	5	2547	2
2	74	id	1095	id		huis schr		7	60								49	idem	id	6	id	1
						weiland		8	28								49	dj 1978				

Een jaar later wordt het weer doorverkocht aan de kunstschilder Hans van Uden en zijn vrouw Françoise (Fafa) van Dijk.

In 1986 verkopen zij het weer.

VARIK

ART. 2547

	NAAM	VOORNAMEN	BEROEP (c.q. plaats en datum van geboorte)	WOONPLAATS
EIGENAAR	van Uden	Johannes Gijsbertus Maria	Kunstschilder geb. 4-5-1944	Heeselt Waalbandijk 74
MEDE-EIGENAREN	i.g.g.m. Françoise Madeleine van Dijk			
VRUCHTGEBRUIKER, ERFPACHTER, RECHT VAN OPSTALHOUDER, BEZITTER VAN HET RECHT VAN GEBRUIK EN BEWONING, BEKLEMDE MEIER				

Volgnummer 1	POLDER, GEHUCHT of plaatselijke benaming (Straat, gracht, enz.) 2	VERWIJZING NAAR het kadastrale plan: Sectie 3	Nummer van het perceel 4	het register van overschrijving (Hyp. nr. 4): Deel 5	Nummer 6	SOORT VAN EIGENDOM 7	GROOTTE 8: ha	a	ca	Bedrag der geschatte pachtwaarde per hectare, verminderd met de per hectare bepaalde aftrek wegens polder- en dijklasten 9	Bedrag per hectare van de aftrek wegens polder- en dijklasten 10	Jaar waarin een vrijdom vervalt 11	BELASTBARE OPBRENGST: Ongebouwd 12 f.	c.	J. jachtrente R. ruilverkavelingsrente H. herverkavelingsrente 13 f.	c.	Gebouwd 14	BEKNOPTE OMSCHRIJVING VAN DE PLAATS GEHAD HEBBENDE VERANDERINGEN 15	AANWIJZING VAN DE ARTIKELEN EN VOLGNUMMERS VAN DIT REGISTER: Waaruit getrokken: Artikel 16	Volgnummer 17	Waarheen overgebracht: Artikel 18	Volgnummer 19
1	Waalbandijk 74	D	1095	5347	5	Rs, schr, wld		7	60								49	1986 Verkoop 73/7	2505	2	2808	2
2	idem	D	802	idem		tn			68									id	id	1	id	1
								8	28								49	dj 1979				

Kadastrale gemeente: Varik

Onderstreepte percelen zijn gelegen in een ruilverkaveling

Artikel: 2808

	NAAM	VOORNAMEN	BEROEP, PLAATS EN DATUM VAN GEBOORTE	WOONPLAATS EN ADRES
EIGENAAR	van Oord	Wilhelmus Philibertus	4-3-1951 wijkverpleegkundige	Heesselt
MEDE-EIGENAREN	i.g.g.m. Antonia Wilhelmina Schreuders			Waalbandijk 74
VRUCHTGEBRUIKER, ERFPACHTER, RECHT VAN OPSTALHOUDER, BEZITTER VAN HET RECHT VAN GEBRUIK EN BEWONING, BEKLEMDE MEIER, ZAKELIJK RECHTH., bedoeld in art. 5, lid 3, onder b., Belemm.w. Privaatr.				

Volgnummer 1	PERCEELSADRES C.Q. PLAATSELIJKE AANDUIDING 2	VERWIJZING NAAR het kadastrale plan: Sectie 3	Nummer van het perceel 4	het register van overschrijving (Hyp. nr. 4): Deel 5	Nummer 6	SOORT VAN EIGENDOM 7	GROOTTE 8 ha	a	ca	AANDUIDINGEN B.L., B.P., D., H.K., M., N.M., ENZ.: Aanduiding 9	reg. Hyp. nr. 4: Deel 10	Nummer 11	Aanduiding 12	reg. Hyp. nr. 4: Deel 13	Nummer 14	R. ruilverkavelingsrente H. herverkavelingsrente D. reconstructierente G. herinrichtingsrente 15 f.	c.	BEKNOPTE OMSCHRIJVING VAN DE PLAATSGEHAD HEBBENDE VERANDERINGEN 16	AANWIJZING VAN DE ARTIKELEN EN VOLGNUMMERS VAN DIT REGISTER: Waaruit getrokken: Artikel 17	Volgnr. 18	Waarheen overgebracht: Artikel 19	Volgnr. 20
1	Waalbandijk 74	D	802	8133	55	tuin		0	68										2547	2		
2	id	D	1095	id		huis, schuren, erf, tuin		7	60										id	1		
								8	28									1986.				

Wilhelmus Philibertus van Oord is dan de eigenaar samen met zijn vrouw Antonia Wilhelmina Schreuder.
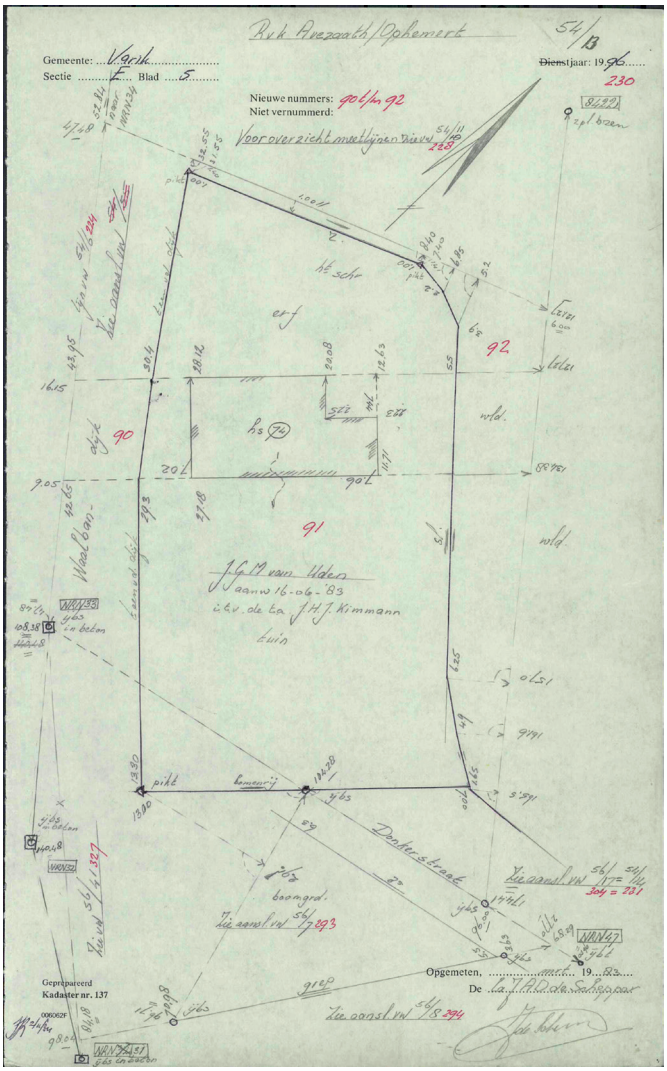
Vervolgens wordt het weer verkocht en in 2023 wordt het huis gesloopt i.v.m. de dijkverzwaring.